

Иллюстрированная энциклопедия для детей



# АТЛАС МИРА



ИЛЛЮСТРИРОВАННАЯ ЭНЦИКЛОПЕДИЯ ДЛЯ ДЕТЕЙ

Клэр Астон

# Атлас мира



Для детей среднего школьного возраста

**КНИЖНЫЙ  
КЛУБ**  
СЕМЕЙНОГО ДОСТА


Харьков Белгород  
2008

**Идея и воплощение:** Николас Харрис,  
Джоанна Тёрнер и Клэр Астон

**Текст:** Клэр Астон

**Иллюстрации:** Гэри Хинкс, Стив Нун

**Карта на с. 4—5:** Олив Пирсон



## Содержание

### КАРТА МИРА

- 4 Карта мира**  
*Политическая карта. Антарктида*

### СЕВЕРНАЯ АМЕРИКА

- 6 Северная Америка**  
*Политическая карта*
- 8 Основные сведения**  
*Канада. Соединенные Штаты Америки. Мексика. Центральная Америка. Карибский бассейн*
- 10 Соединенные Штаты Америки**
- 12 Канада**
- 13 Мексика и Центральная Америка**  
*Острова Карибского бассейна*

### ЮЖНАЯ АМЕРИКА

- 14 Южная Америка**  
*Политическая карта*
- 15 Дождевые леса Амазонки**
- 16 Основные сведения**  
*Северная часть. Бразилия. Южная часть*
- 18 Южная Америка**

### ЕВРОПА

- 20 Европа**  
*Политическая карта*
- 22 Основные сведения I**  
*Северная Европа. Южная Европа*
- 24 Основные сведения II**  
*Центральная Европа. Балканы. Восточная Европа. Россия*
- 26 Британские острова**

- 27 Франция
- 28 Северная Европа
- 29 Центральная Европа  
*Швейцария и Австрия*
- 30 Испания и Португалия
- 31 Италия
- 32 Центральная и Восточная Европа
- 33 Юго-Восточная Европа  
*Турция*
- 34 Россия  
*Кавказ и Средняя Азия*

## АЗИЯ

- 36 Азия  
*Политическая карта*
- 38 Основные сведения I  
*Юг. Пакистан. Индия. Западная и Центральная Азия. Ближний Восток. Турция*
- 40 Основные сведения II  
*Китай. Япония. Восток. Юго-восток. Индонезия*
- 42 Ближний Восток
- 43 Южная Азия
- 44 Китай  
*Монголия и Корея*
- 46 Юго-Восточная Азия
- 47 Япония

## ОКЕАНИЯ

- 48 Океания  
*Политическая карта*



- 49 Основные сведения I  
*Австралия. Новая Зеландия. Тихоокеанские острова*
- 50 Австралия  
*Новая Зеландия*
- АФРИКА
- 52 Африка  
*Политическая карта. Народы Африки*
- 53 Пустыня Сахара
- 54 Основные сведения I  
*Северо-запад. Северо-восток. Нигерия. Запад*
- 56 Основные сведения II  
*Центральная Африка. Восток. Юг*
- 58 Северная Африка
- 60 Южная Африка







1. ВЕРМОНТ
2. НЬЮ ГЭМПСШИР
3. МАССАЧУСЕТС
4. РОД-АЙЛЕНД
5. КОННЕКТИКУТ
6. ПЕНСИЛЬВАНИЯ
7. НЬЮ-ДЖЕРСИ
8. ДЕЛАВЭР



## Северная Америка

**Т**ерритория Северной Америки включает в себя Канаду, Соединенные Штаты Америки, Мексику, государства Центральной Америки и Карибских островов, а также самый большой остров в мире — Гренландию. На севере Канады унылую тундру сменяют массивные полярные льды. Скалистые горы Кордильеры окаймляют западную часть материка, простираясь от Аляски до Мексики, а в восточной части США возвышаются горы Аппалачи. Южнее, на юго-западе США и Мексики, расположены жаркие пустыни. Самая длинная река — Миссисипи, в плодородных долинах ее бассейна фермеры выращивают кукурузу и пшеницу.

Основная часть населения Северной Америки — потомки переселенцев с других континентов, главным образом европейцев, прибывших туда в XVI веке. Большинство коренного населения — индейцы и эскимосы Аляски — в борьбе с колонизаторами потеряли и свои земли, и жизнь.

Первые европейцы, переселившиеся в Северную Америку, обосновались в Новой Англии, на северо-востоке США. В маленьких городках много церквешек, расположенных среди густых лесов, листва на которых переливается осенью яркими красками.





## Основные сведения



Из поколения в поколение семьи американских индейцев с северо-западного побережья Канады вырезают из дерева красочные тотемные шесты, которые рассказывают об истории семьи и о том, к какому клану она принадлежит.



### Канада

**Площадь:** 9958 тыс. кв. км. **Население:** 31 млн ч. **Столица:** Оттава. **Языки:** английский и французский. **Вероисповедание:** католики (47%), протестанты (25%) и прочие (28%). **Ведущие отрасли индустрии:** лесная, бумажная, пищевая, химическая и нефтяная промышленность, автомобилестроение, телекоммуникации.



### Соединенные Штаты Америки

**Площадь:** 9372 тыс. кв. км. **Население:** 272,6 млн ч. **Столица:** Вашингтон. **Языки:** английский и испанский. **Вероисповедание:** протестанты (56%), католики (28%), иудеи (2%) и прочие (14%). **Ведущие отрасли индустрии:** авиастроение, автомобилестроение, производство компьютеров, телекоммуникации, нефтяная, химическая и лесная промышленность, металлургия.



### Мексика

**Площадь:** 1972 тыс. кв. км. **Население:** 100,2 млн ч. **Столица:** Мехико. **Язык:** испанский. **Вероисповедание:** католики (89%), протестанты (6%) и прочие (5%). **Самая высокая точка:** гора Ситлалтепетл (5700 м). **Ведущие отрасли индустрии:** нефтяная, химическая и пищевая промышленность, металлургия, автомобилестроение.



### Гватемала



### Белиз



### Никарагуа



### Гондурас



### Коста-Рика



### Сальвадор



### Панама

## Центральная Америка

#### БЕЛИЗ

**Площадь:** 22,9 тыс. кв. км. **Население:** 235,7 тыс. ч. **Столица:** Бельмопан. **Языки:** английский и испанский.

#### ГВАТЕМАЛА

**Площадь:** 108,8 тыс. кв. км. **Население:** 12,3 млн ч. **Столица:** Гватемала. **Язык:** испанский.

#### ГОНДУРАС

**Площадь:** 112 тыс. кв. км. **Население:** 5,9 млн ч. **Столица:** Тегусигальпа. **Язык:** испанский.

#### КОСТА-РИКА

**Площадь:** 50,7 тыс. кв. км. **Население:** 3,6 млн ч. **Столица:** Сан-Хосе. **Язык:** испанский.

#### НИКАРАГУА

**Площадь:** 130 тыс. кв. км. **Население:** 4,7 млн ч. **Столица:** Манагуа. **Языки:** испанский и английский.

#### ПАНАМА

**Площадь:** 75,5 тыс. кв. км. **Население:** 2,7 млн ч. **Столица:** Панама. **Язык:** испанский.

#### САЛЬВАДОР

**Площадь:** 21 тыс. кв. км. **Население:** 5,8 млн ч. **Столица:** Сан-Сальвадор. **Язык:** испанский.

**Карибский бассейн****Куба****Багамы****Ямайка****Гаити****Доминиканская Республика****Сент-Китс и Невис****Антигуа и Барбадос****Доминика****Сент-Люсия****Сент-Винсент****Барбадос****Гренада****Тринидад и Тобаго****АНГИЛЬЯ****Площадь:** 91 кв. км. **Население:** 11,5 тыс. ч. **Столица:** Вэлли. **Язык:** английский.**АНТИГУА И БАРБУДА****Площадь:** 442 кв. км. **Население:** 64,4 тыс. ч. **Столица:** Сент-Джонс. **Язык:** английский.**БАГАМЫ****Площадь:** 13,9 тыс. кв. км. **Население:** 283,7 тыс. ч. **Столица:** Нассау. **Язык:** английский.**БАРБАДОС****Площадь:** 430 кв. км. **Население:** 259,2 тыс. ч. **Столица:** Бриджтаун. **Язык:** английский.**БЕРМУДЫ****Площадь:** 53 кв. км. **Население:** 62,4 тыс. ч. **Столица:** Гамильтон. **Язык:** английский.**ВИРГИНСКИЕ ОСТРОВА**

(владение Великобритании)

**Площадь:** 153 кв. км. **Население:** 19,1 тыс. ч. **Столица:** Род-Таун. **Язык:** английский.**ВИРГИНСКИЕ ОСТРОВА (владение США)****Площадь:** 355 кв. км. **Население:** 119,8 тыс. ч. **Столица:** Шарлотта-Амалия. **Языки:** английский, испанский и креольский.**ГАИТИ****Площадь:** 27,7 тыс. кв. км. **Население:** 6,8 млн ч. **Столица:** Порт-о-Пренс. **Языки:** французский и креольский.**ГВАДЕЛУПА****Площадь:** 1,8 тыс. кв. км. **Население:** 420,9 тыс. ч. **Столица:** Бас-Тер. **Языки:** французский и креольский.**ГРЕНАДА****Площадь:** 345 кв. км. **Население:** 97 тыс. ч. **Столица:** Сент-Джорджес. **Языки:** английский и патуа-французский.**ДОМИНИКА****Площадь:** 750 кв. км. **Население:** 64,8 тыс. ч. **Столица:** Розо. **Языки:** английский и креольский.**ДОМИНИКАНСКАЯ РЕСПУБЛИКА****Площадь:** 48,4 тыс. кв. км. **Население:** 8,1 млн ч. **Столица:** Санто-Доминго. **Язык:** испанский.**КУБА****Площадь:** 110,8 тыс. кв. км. **Население:** 11 млн ч. **Столица:** Гавана. **Язык:** испанский.**МАРТИНИКА****Площадь:** 1,1 тыс. кв. км. **Население:** 411,5 тыс. ч. **Столица:** Фор-де-Франс. **Языки:** французский и креольский.**МОНТСЕРРАТ****Площадь:** 102 кв. км. **Население:** 12,8 тыс. ч. **Столица:** Плимут. **Язык:** английский.**НИДЕРЛАНДСКИЕ АНТИЛЬСКИЕ ОСТРОВА****Площадь:** 800 кв. км. **Население:** 207,8 тыс. ч. **Столица:** Виллемстад. **Язык:** голландский.**ПУЭРТО-РИКО****Площадь:** 8,9 тыс. кв. км. **Население:** 3,8 млн ч. **Столица:** Сан-Хуан. **Языки:** испанский и английский.**СЕНТ-ВИНСЕНТ И ГРЕНАДИНЫ****Площадь:** 388 кв. км. **Население:** 120,5 тыс. ч. **Столица:** Кингстаун. **Язык:** английский.**СЕНТ-КИТС И НЕВИС****Площадь:** 262 кв. км. **Население:** 42,8 тыс. ч. **Столица:** Бастер. **Язык:** английский.**СЕНТ-ЛЮСИЯ****Площадь:** 616 кв. км. **Население:** 154 тыс. ч. **Столица:** Кастри. **Языки:** английский и патуа-французский.**ТРИНИДАД И ТОБАГО****Площадь:** 5,1 тыс. кв. км. **Население:** 1,1 млн ч. **Столица:** Порт-оф-Спейн. **Языки:** английский, французский, испанский, хинди и китайский.**ЯМАЙКА****Площадь:** 10,9 тыс. кв. км. **Население:** 2,6 млн ч. **Столица:** Кингстон. **Язык:** английский.



Новый Орлеан, расположенный в южном штате Луизиана, является родиной джазовой и блюзовой музыки. Она возникла из песен, распеваемых когда-то черными рабами.



Арка «Гейтуэй» сооружена на берегу реки Миссисипи в городе Сент-Луис. Этот монумент высотой 192 метра — самый высокий в мире. Арка символизирует «ворота на Запад» — в штаты Орегон и Калифорнию, куда направлялись жители в поисках лучшей жизни.



## Канада

Хотя площадь Канады больше, чем площадь США, населения в ней гораздо меньше. Основную часть территории занимают огромные хвойные леса, горы и озера, где бродят медведи, волки, пумы и лоси. На крайнем севере и на арктических островах царит вечная мерзлота. В этих унылых краях, называемых тундрой, растительность появляется только коротким летом.

Некоторые аборигены, в том числе эскимосы, обитают на холодных северных территориях, но большинство канадцев живет на юге, вблизи границы с США. Крупнейшие города расположены на востоке. К западу от них находятся плодородные низины, именуемые Великими равнинами, где выращивают большую часть канадской пшеницы. На западе Канады возвышаются Скалистые горы, которые тянутся далеко на юг через Соединенные Штаты.



Богатый урожай зерна, собранный в прериях, хранят в зерновых элеваторах, а потом сбывают как внутри страны, так и за границей.

Первые европейские переселенцы, которые появились в Канаде в XVI веке, прибыли туда из Франции и Великобритании. Сегодня оба языка, французский и английский, являются официальными языками страны.

## Мексика и Центральная Америка

Мексика и государства Центральной Америки соединяют Северную и Южную Америку. Мексика — гористая страна с пустыней на севере, тропическими лесами на юге и плодородным центральным плато. Мексиканские города страдают от перенаселения и загрязнения окружающей среды.

Центральная Америка является в основном сельскохозяйственным регионом. Здесь выращивают бананы и кофе и разводят скот. Жизнь протекает под постоянной угрозой извержения вулканов, землетрясений и ураганов.



Над дождевыми лесами Коста-Рики висит вулкан Аренал.

Просеивание риса на Гаити (внизу). Рис просеивают, чтобы освободить зерна от шелухи.



Масштаб  
0 600 км

1. Виргинские о-ва (Британия и США)
2. Сен-Мартен (Франция и Нидерланды)
3. Ангилья (Британия)
4. Сент-Китс и Невис
5. Антигуа и Барбуда
6. Гваделупа (Франция)
7. Доминика
8. Мартиника (Франция)
9. Сент-Люсия
10. Сент-Винсент и Гренадины
11. Барбадос
12. Гренада
13. Тринидад и Тобаго
14. Нидерландские Антильские о-ва (Нидерланды)



### Острова Карибского бассейна

Живописные Карибские острова — популярное место отдыха. Отсюда экспортируются бананы, сахар и кофе. Многие жители островов — потомки чернокожих африканских рабов. В их культуре смешаны африканские и европейские традиции.

## Южная Америка

**Ю**жная Америка — континент контрастов. Вдоль западного побережья тянутся Анды — самый длинный в мире горный хребет. Вершины гор покрыты снежными шапками, а между ними располагаются высокогорные равнины, где холодно и ветрено. Между Андами и Тихим океаном лежит пустыня Атакама — самое сухое место на Земле. Бывает, что на протяжении сотен лет там не выпадает ни капли дождя.

На севере континента люди живут либо на побережье Карибского моря, либо в горах. Вдали от моря, в бассейне реки Амазонки, раскинулись огромные дождевые леса. Исток Амазонки находится в Андах, а затем река течет на восток, через Перу и Бразилию, и впадает в Атлантический океан.

К востоку от влажных амазонских лесов располагается Бразильское нагорье. Южнее простираются огромные плодородные степи, которые занимают часть территории Аргентины и Уругвая. Местные жители называют эти степи пампасами. На крайнем юге Аргентины они сменяются сухими и продуваемыми

Чилийский мальчик. Многие жители Южной Америки произошли от смешанных браков между европейцами и коренными индейцами. Таких людей называют метисами.



холодными ветрами кустарниковыми полупустынями Патагонии. Южные Анды — это цепь ледников и вулканов, заканчивающаяся скалистыми островами.

Значительная часть населения Южной Америки — потомки европейцев (в основном испанцев и португальцев), которые появились там в XV веке. Большинство южноамериканцев и в наше время говорит на этих языках. Остальное население имеет африканские корни (от рабов, завезенных европейцами). Численность коренного населения после прибытия колонизаторов резко уменьшилась, однако до сих пор остались аборигены, живущие в горах и дождевых лесах и сохранившие свой язык и традиции.






Попугай красный ара — одна из многих птиц, обитающих в дождевых лесах.

## Дождевые леса Амазонки

Дождевые леса бассейна Амазонки — самые обширные в мире. В них встречается огромное количество разнообразных видов растений и животных, и исследователи постоянно открывают все новые и новые виды. Через густой


Некоторые народности, обитающие в дождевых лесах, какое-то время живут на одном месте, где охотятся и выращивают скудный урожай, после чего переселяются на новое место, чтобы дать земле отдохнуть. Чем интенсивнее вырубается леса, тем меньше места для жизни им остается. Кроме того, чужаки, вторгающиеся в их исконные владения, приносят с собой ранее неведомые им болезни.

Уничтожение дождевых лесов ведет не только к разрушению естественной среды обитания растений и животных. Оголенная земля подвергается эрозии, а некоторые ученые полагают, что вырубка столь большого количества деревьев способна неблагоприятно повлиять на климат планеты.




лес протекает могучая река Амазонка, которая является жизненно важным средством сообщения и источником пищи для коренных жителей этих мест, обитающих в лесных деревнях. Некоторые племена по-прежнему ведут традиционный образ жизни, занимаясь рыболовством, охотой и земледелием.

В наши дни площадь дождевых лесов неумолимо сокращается из-за вырубки деревьев для нужд лесной промышленности и строительства дорог, а также расчистки участков для земледелия и скотоводства.





## Основные сведения



Нефтяные скважины на озере Маракайбо очень важны для экономики Венесуэлы.



### Северная часть

Колумбия



Венесуэла



Гайана



Суринам



Эквадор



Перу



Боливия

### БОЛИВИЯ

**Площадь:** 1098 тыс. кв. км. **Население:** 7,9 млн ч.  
**Столицы:** Ла-Пас и Сукре. **Языки:** испанский, кечуа и аймара.

### ВЕНЕСУЭЛА

**Площадь:** 912 тыс. кв. км. **Население:** 23,2 млн ч.  
**Столица:** Каракас. **Язык:** испанский. **Вероисповедание:** католики (96%) и прочие (4%).

### ГАЙАНА

**Площадь:** 214,9 тыс. кв. км. **Население:** 705,1 тыс. ч.  
**Столица:** Джорджтаун. **Языки:** английский, хинди и урду.

### КОЛУМБИЯ

**Площадь:** 1141 тыс. кв. км. **Население:** 39,3 млн ч.  
**Столица:** Богота. **Язык:** испанский. **Вероисповедание:** католики (95%) и прочие (5%).

### ПЕРУ

**Площадь:** 1285 тыс. кв. км. **Население:** 26,6 млн ч.  
**Столица:** Лима. **Языки:** испанский, кечуа и аймара.  
**Вероисповедание:** католики (89%) и прочие (11%).

### СУРИНАМ

**Площадь:** 163 тыс. кв. км. **Население:** 431,1 тыс. ч.  
**Столица:** Парамарибо. **Языки:** голландский, хинди и яванский.

### ФРАНЦУЗСКАЯ ГВИАНА

**Площадь:** 91 тыс. кв. км. **Население:** 167,9 тыс. ч.  
**Столица:** Кайенна. **Языки:** французский и креольский.


### ЭКВАДОР

**Площадь:** 272 тыс. кв. км. **Население:** 12,5 млн ч.  
**Столица:** Кито. **Языки:** испанский и кечуа.



### Бразилия


**Площадь:** 8512 тыс. кв. км. **Население:** 171,8 млн ч.  
**Столица:** Бразилиа. **Язык:** португальский. **Вероисповедание:** католики (90%) и прочие (10%).  
**Ведущие отрасли индустрии:** автомобилестроение, авиастроение, машиностроение, текстильная, швейная и химическая промышленность, металлургия.



Представительница одной из коренных народностей Южной Америки передвигается на лодке по озеру Титикака (справа). Это самое высокое озеро в мире, по которому возможна навигация, оно расположено на границе Перу и Боливии. Лодка сплетена из прочного тростника. Здешние аборигены нередко живут на плавучих островах-деревнях, сделанных из нескольких слоев тростника.



Бразильский город Рио-де-Жанейро (внизу), что по-русски означает «Январская река», расположен на берегу морского залива. Свое название он получил в честь месяца, в котором португальский мореплаватель Гонсало Козля открыл этот залив в 1502 году. С тех пор Рио-де-Жанейро вырос в гигантский город у подножья знаменитой горы Сахарная Голова. В XIX веке он стал главным портом, через который шла торговля золотом и алмазами, добываемыми в центральной части страны. Сегодня же на его окраинах люди ютятся в трущобах и отчаянно ищут работу.



Чили



Парагвай



Уругвай



Аргентина

## Южная часть

## АРГЕНТИНА

**Площадь:** 2766 тыс. кв. км. **Население:** 36,7 млн ч. **Столица:** Буэнос-Айрес. **Язык:** испанский. **Вероисповедание:** католики (90%), протестанты (2%) и прочие (8%).

## ПАРАГВАЙ

**Площадь:** 406,7 тыс. кв. км. **Население:** 5,4 млн ч. **Столица:** Асунсьон. **Языки:** испанский и гуарани. **Вероисповедание:** католики (90%) и протестанты (10%).

## УРУГВАЙ

**Площадь:** 176,2 тыс. кв. км. **Население:** 3,3 млн ч. **Столица:** Монтевидео. **Язык:** испанский. **Вероисповедание:** католики (66%), протестанты (2%), иудеи (2%) и прочие (30%).

## ЧИЛИ

**Площадь:** 756,6 тыс. кв. км. **Население:** 14,9 млн ч. **Столица:** Сантьяго. **Язык:** испанский. **Вероисповедание:** католики (89%) и протестанты (11%).

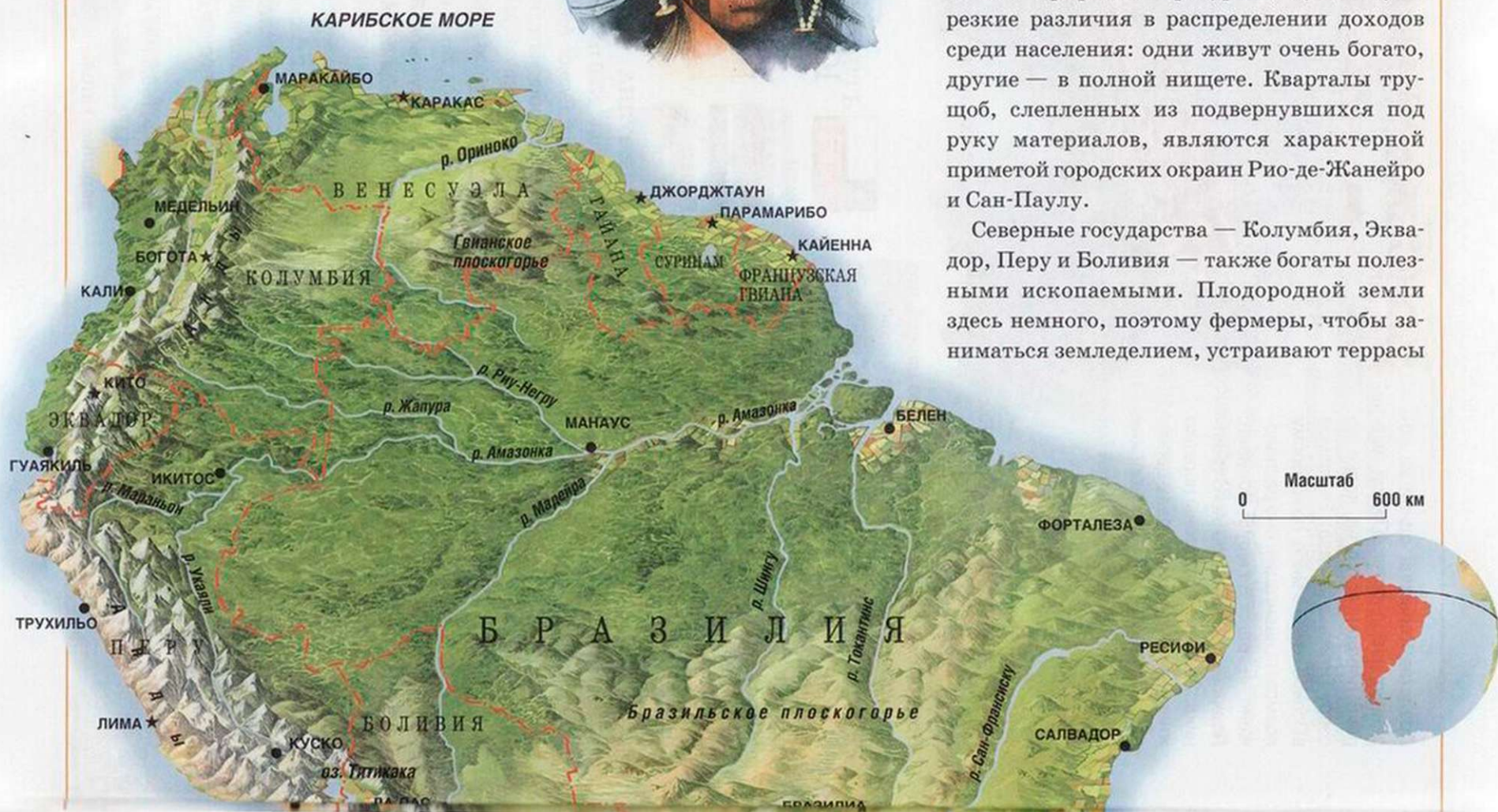
Эта девушка — уроженка дождевых лесов Амазонки. Для немногих племен амазонских индейцев, по-прежнему обитающих в джунглях, лес является убежищем и источником пищи и лекарственных средств. Некоторые племена строят деревни и выращивают урожаи, в то время как другие являются охотниками-кочевниками.



## Южная Америка

Венесуэла, Гайана, Французская Гвиана и Суринам богаты полезными ископаемыми: нефтью, бокситами, серебром и др. Бразилия экспортирует кофе, сахар и фрукты, а в Гайане расположены большие плантации сахарного тростника. Несмотря на обилие природных ресурсов, существуют резкие различия в распределении доходов среди населения: одни живут очень богато, другие — в полной нищете. Кварталы трущоб, слепленных из подвернувшихся под руку материалов, являются характерной приметой городских окраин Рио-де-Жанейро и Сан-Паулу.

Северные государства — Колумбия, Эквадор, Перу и Боливия — также богаты полезными ископаемыми. Плодородной земли здесь немного, поэтому фермеры, чтобы заниматься земледелием, устраивают террасы



ТИХИЙ  
ОКЕАН



АТЛАНТИЧЕСКИЙ ОКЕАН

на склонах холмов. На теплых низменностях растет хлопок, сахарный тростник, кофе и бананы, а зерно и картофель выращивают на возвышенностях, где климат прохладнее. Экономические проблемы и политическая нестабильность в этих странах приводят к бедности населения.

Вдоль юго-западного побережья длинной и узкой полосой пролегла территория Чили. Добыча ископаемых в горах, особенно в медных рудниках Анд, очень важна для экономики страны, а на плодородной почве в долинах собирают урожаи зерна, фруктов и винограда. На восток от Анд, через Аргентину и Уругвай, тянутся степи — пампасы, где на огромных ранчо выращивают миллионы голов овец и крупного рогатого скота, мясо и шерсть которых уходит на экспорт. В Чили, Уругвае и Аргентине много современных городов, и уровень жизни там достаточно высокий.

Значительную часть на северо-западе Парагвая занимает Гран-Чако — сухая кустарниковая полупустыня. В более плодородных районах на юге и востоке этой страны жители занимаются скотоводством и выращиванием хлопка. В Парагвае на реке Парана построена самая крупная в мире гидроэлектростанция Итаипу-Дам.

«Облачный поезд» идет по виадуку «Полворилья» на севере Аргентины. Железные дороги Южной Америки — одни из самых высоких в мире.

## Европа

Политическая карта Европы напоминает плоскучное одеяло. Этот континент на самом деле является частью единого материка, в который входит Азия и многочисленные острова. Значительная часть России и небольшой кусок Турции также относятся к Европе.

На крайнем севере Европу омывает Северный Ледовитый океан. Промерзшая тундра переходит в огромные хвойные леса России и Скандинавии. Своим мягким и влажным климатом северо-западные страны обязаны Гольфстриму — теплому океанскому течению. В Центральной Европе и России летом жарко, а зимой холодно. На юге, за горными хребтами Пиренеев и Альп, лежит солнечное Средиземноморье.

За некоторыми исключениями, плотность населения в Европе велика. Главные города соединены между собой густой сетью водных путей, железных и автомобильных дорог. Большая часть земель используется под сельскохозяйственные угодья. Лишь на севере остались отдельные большие незаселенные территории.

По сравнению с другими частями света европейские страны весьма зажиточны, хотя

У Европы древняя история, однако много зданий, возведенных много веков назад, сохранились до наших дней. Эти дома в бельгийском городе Брюгге (внизу) построены еще в Средние века.



на Западе, как правило, уровень жизни выше, чем на Востоке. На протяжении всей европейской истории между странами и внутри них постоянно вспыхивали конфликты. Некоторые страны за последние годы разделились на несколько меньших независимых государств.



## Основные сведения I



Западное побережье Шотландии — части Соединенного Королевства — представляет собой гористую местность с многочисленными узкими заливами.



### Северная Европа

Соединенное Королевство  
(Великобритании и Северной Ирландии)



Норвегия



Швеция



Финляндия



Дания



Исландия



Ирландия



Бельгия



Нидерланды



Люксембург

#### БЕЛЬГИЯ

**Площадь:** 30,5 тыс. кв. км. **Население:** 10,2 млн ч. **Столица:** Брюссель. **Языки:** фламандский и французский. **Вероисповедание:** католики (75%), протестанты (15%), мусульмане (3%) и прочие (7%).

#### ДАНИЯ

**Площадь:** 43,1 тыс. кв. км. **Население:** 5,3 млн ч. **Столица:** Копенгаген. **Язык:** датский. **Вероисповедание:** протестанты (90%) и прочие (10%).

#### ИРЛАНДИЯ

**Площадь:** 70,3 тыс. кв. км. **Население:** 3,6 млн ч. **Столица:** Дублин. **Языки:** английский и ирландский. **Вероисповедание:** католики (93%), протестанты (3%) и прочие (4%).

#### ИСЛАНДИЯ

**Площадь:** 103 тыс. кв. км. **Население:** 272,5 тыс. ч. **Столица:** Рейкьявик. **Язык:** исландский. **Вероисповедание:** протестанты (96%) и прочие (4%).

#### ЛЮКСЕМБУРГ

**Площадь:** 2,5 тыс. кв. км. **Население:** 429 тыс. ч. **Столица:** Люксембург. **Языки:** немецкий, люксембургский и французский. **Вероисповедание:** католики (97%) и прочие (3%).

#### НИДЕРЛАНДЫ

**Площадь:** 33,9 тыс. кв. км. **Население:** 15,8 млн ч. **Столицы:** Амстердам и Гаага. **Язык:** нидерландский. **Вероисповедание:** католики (36%), протестанты (27%), мусульмане (2%) и прочие (35%).

#### НОРВЕГИЯ

**Площадь:** 323,8 тыс. кв. км. **Население:** 4,4 млн ч. **Столица:** Осло. **Язык:** норвежский. **Вероисповедание:** протестанты (88%) и прочие (12%).

Замок Виандена (внизу) расположен среди лесистых холмов Люксембурга.



#### СОЕДИНЕННОЕ КОРОЛЕВСТВО

**Площадь:** 242,5 тыс. кв. км. **Население:** 59,1 млн ч. **Столица:** Лондон. **Языки:** английский и уэльский. **Вероисповедание:** протестанты (51%), католики (9%), мусульмане (3%) и прочие (37%). **Ведущие отрасли индустрии:** автомобилестроение, машиностроение, авиастроение.

#### ФИНЛЯНДИЯ

**Площадь:** 338,1 тыс. кв. км. **Население:** 5,2 млн ч. **Столица:** Хельсинки. **Языки:** финский и шведский. **Вероисповедание:** протестанты (89%) и прочие (11%).

#### ШВЕЦИЯ

**Площадь:** 449,9 тыс. кв. км. **Население:** 8,8 млн ч. **Столица:** Стокгольм. **Языки:** шведский, финский и лапландский. **Вероисповедание:** протестанты (94%), католики (2%) и прочие (4%).



Франция

## Южная Европа



Португалия



Испания



Андорра



Монако



Италия



Ватикан



Сан-Марино



Мальта



Кипр



Греция

## АНДОРРА

**Площадь:** 468 кв. км. **Население:** 65,7 тыс. ч.

**Столица:** Андорра. **Языки:** каталонский, французский и испанский.

## ВАТИКАН

**Площадь:** 0,44 кв. км. **Население:** 850 человек.

## ГРЕЦИЯ

**Площадь:** 131,9 тыс. кв. км. **Население:** 10,7 млн ч.

**Столица:** Афины. **Язык:** греческий. **Вероисповедание:** православные (98%) и прочие (2%).

## ИСПАНИЯ

**Площадь:** 504,7 тыс. кв. км. **Население:** 39,2 млн ч.

**Столица:** Мадрид. **Языки:** испанский, каталонский, баскский и галисийский. **Вероисповедание:** католики (99%) и прочие (1%). **Ведущие отрасли индустрии:** автомобилестроение, швейная, обувная, химическая и пищевая промышленность, металлургия, туризм.

## ИТАЛИЯ

**Площадь:** 301,3 тыс. кв. км. **Население:** 56,7 млн ч.

**Столица:** Рим. **Язык:** итальянский. **Вероисповедание:** католики (100%). **Ведущие отрасли индустрии:** швейная, химическая и пищевая промышленность, автомобилестроение, гончарное дело.

## КИПР

**Площадь:** 9,2 тыс. кв. км. **Население:** 754 тыс. ч.

**Столица:** Никосия. **Языки:** греческий, турецкий и английский.

## МАЛЬТА

**Площадь:** 316 кв. км. **Население:** 376,5 тыс. ч.

**Столица:** Валлетта. **Языки:** мальтийский, английский и итальянский.

## МОНАКО

**Площадь:** 2 кв. км. **Население:** 32,1 тыс. ч.

**Столица:** Монако. **Язык:** французский.

## ПОРТУГАЛИЯ

**Площадь:** 92,4 тыс. кв. км. **Население:** 9,9 млн ч.

**Столица:** Лиссабон. **Язык:** португальский. **Вероисповедание:** католики (97%), протестанты (1%) и прочие (2%).

## САН-МАРИНО

**Площадь:** 60,5 кв. км. **Население:** 25 тыс. ч.

**Столица:** Сан-Марино. **Язык:** итальянский.

## ФРАНЦИЯ

**Площадь:** 543,9 тыс. кв. км. **Население:** 58,9 млн ч.

**Столица:** Париж. **Язык:** французский. **Вероисповедание:** католики (90%) и прочие (10%). **Ведущие отрасли индустрии:** автомобилестроение, химическая и пищевая промышленность, машиностроение, металлургия, авиастроение, электронная промышленность, туризм.

Лишь пятнадцать башен Сан-Джиминьяно (внизу) в итальянской Тоскане осталось из семидесяти двух, возведенных 600 лет назад.





## Основные сведения II



Типичный швейцарский дом.

### Центральная Европа



Германия



Австрия



Швейцария



Лихтенштейн



Словения



Венгрия



Чехия



Словакия



Польша

#### АВСТРИЯ

**Площадь:** 83,8 тыс. кв. км. **Население:** 8,1 млн ч.  
**Столица:** Вена. **Язык:** немецкий. **Вероисповедание:** католики (85%) и прочие (15%).

#### ВЕНГРИЯ

**Площадь:** 93 тыс. кв. км. **Население:** 10,2 млн ч.  
**Столица:** Будапешт. **Язык:** венгерский. **Вероисповедание:** католики (68%), протестанты (25%) и прочие (7%).

#### ГЕРМАНИЯ

**Площадь:** 356,8 тыс. кв. км. **Население:** 82,1 млн ч.  
**Столица:** Берлин. **Язык:** немецкий. **Вероисповедание:** протестанты (45%), католики (37%) и прочие (18%). **Ведущие отрасли индустрии:** автомобилестроение, машиностроение, химическая и электронная промышленность, банковское дело.

#### ЛИХТЕНШТЕЙН

**Площадь:** 160 кв. км. **Население:** 32 тыс. ч. **Столица:** Вадуц. **Язык:** немецкий.

#### ПОЛЬША

**Площадь:** 312,7 тыс. кв. км. **Население:** 38,6 млн ч.  
**Столица:** Варшава. **Язык:** польский. **Вероисповедание:** католики (95%) и прочие (5%).

#### СЛОВАКИЯ

**Площадь:** 49 тыс. кв. км. **Население:** 5,4 млн ч.  
**Столица:** Братислава. **Языки:** словацкий, венгерский и чешский. **Вероисповедание:** католики (64%), протестанты (8%) и прочие (28%).

#### СЛОВЕНИЯ

**Площадь:** 20,2 тыс. кв. км. **Население:** 1,9 млн ч.  
**Столица:** Любляна. **Язык:** словенский. **Вероисповедание:** католики (96%) и прочие (4%).

#### ЧЕХИЯ

**Площадь:** 78,8 тыс. кв. км. **Население:** 10,3 млн ч.  
**Столица:** Прага. **Язык:** чешский. **Вероисповедание:** католики (39%), протестанты (4%) и прочие (57%).

#### ШВЕЙЦАРИЯ

**Площадь:** 41,3 тыс. кв. км. **Население:** 7,3 млн ч.  
**Столица:** Берн. **Языки:** немецкий, французский, итальянский и ретороманский. **Вероисповедание:** католики (48%), протестанты (44%) и прочие (8%).





Хорватия

## Балканы



Босния



Сербия



Македония



Албания



Болгария



Румыния

## Восточная Европа



Литва



Латвия



Эстония



Беларусь



Украина



Молдова

## АЛБАНИЯ

**Площадь:** 27,4 тыс. кв. км. **Население:** 3,3 млн ч.

**Столица:** Тирана. **Язык:** албанский.

## БОЛГАРИЯ

**Площадь:** 111 тыс. кв. км. **Население:** 8,2 млн ч.

**Столица:** София. **Языки:** болгарский, турецкий и македонский.

## БОСНИЯ И ГЕРЦЕГОВИНА

**Площадь:** 51,1 тыс. кв. км. **Население:** 3,5 млн ч.

**Столица:** Сараево. **Язык:** сербскохорватский.

## МАКЕДОНИЯ

**Площадь:** 25,7 тыс. кв. км. **Население:** 2 млн ч.

**Столица:** Скопье. **Языки:** македонский и албанский.

## РУМЫНИЯ

**Площадь:** 237,5 тыс. кв. км. **Население:** 22,3 млн ч.

**Столица:** Бухарест. **Языки:** румынский, венгерский и немецкий.

## СЕРБИЯ

**Площадь:** 102,3 тыс. кв. км. **Население:** 11,5 млн ч.

**Столица:** Белград. **Языки:** сербскохорватский, албанский и венгерский.

## ХОРВАТИЯ

**Площадь:** 56,5 тыс. кв. км. **Население:** 4,6 млн ч.

**Столица:** Загреб. **Язык:** сербскохорватский.

## БЕЛАРУСЬ

**Площадь:** 207,6 тыс. кв. км. **Население:** 10,4 млн ч.

**Столица:** Минск. **Языки:** белорусский и русский.

## ЛАТВИЯ

**Площадь:** 64,6 тыс. кв. км. **Население:** 2,3 млн ч.

**Столица:** Рига. **Языки:** латышский и русский.

## ЛИТВА

**Площадь:** 65,2 тыс. кв. км. **Население:** 3,6 млн ч.

**Столица:** Вильнюс. **Языки:** литовский, русский, польский и белорусский.

## МОЛДОВА

**Площадь:** 33,7 тыс. кв. км. **Население:** 4,5 млн ч.

**Столица:** Кишинев. **Языки:** румынский (молдавский), украинский и русский.

## УКРАИНА

**Площадь:** 603,7 тыс. кв. км. **Население:** 49,8 млн ч.

**Столица:** Киев. **Языки:** украинский и русский.

## ЭСТОНИЯ

**Площадь:** 45,1 тыс. кв. км. **Население:** 1,4 млн ч.

**Столица:** Таллин. **Языки:** эстонский и русский.



## Россия

**Площадь:** 17075 тыс. кв. км. **Население:** 146,4 млн ч.

**Столица:** Москва. **Языки:** русский и 38 других языков. **Вероисповедание:** православные (75%) и прочие (25%). **Ведущие отрасли индустрии:** нефтяная и химическая промышленность, машиностроение, металлургия, авиастроение, производство оружия, локомотивов, текстильная промышленность.

Пражский замок, называемый Градчанами, стоит на вершине холма, возвышаясь над городом.



В британских городах и городках есть дома, построенные сотни лет назад. Многие из них до сих пор жилые.



АТЛАНТИЧЕСКИЙ  
ОКЕАН

Масштаб  
0 100 км

## Британские острова

На Британских островах расположено Соединенное Королевство Великобритании и Северной Ирландии. Государство состоит из 4 крупных историко-географических областей: Англии, Шотландии, Уэльса и Северной Ирландии.

На севере Шотландии, в Англии, а также в Уэльсе большую часть территории занимают горы. В центральной и южной Англии фермерские угодья перемежаются крупными и мелкими городами. Ирландия, благодаря влажному климату, знаменита своими ландшафтами, поросшими яркой зеленью.



В экономике Соединенного Королевства важное место занимает химическая промышленность, изготовление электротехнического оборудования, а также телекоммуникации и банковские услуги.

Британия играет ведущую роль в международной политике. Английский язык используется во всем мире в качестве второго языка, он господствует в Интернете.

## Франция


На востоке Франция граничит с несколькими странами, на севере и западе ее омывает море. На юге Пиренейские горы отделяют Францию от Испании, на востоке граница с Италией пролегает по Альпийским горам. Благодаря Средиземному морю климат на юге страны теплый, и эти места привлекают множество туристов.

Земли на севере Франции заняты под сельскохозяйственные культуры. Через плодородные холмистые равнины текут широкие реки — Сена и Луара. Страна в больших количествах экспортирует высококачественные пищевые продукты и вина. Также в ней высоко развита химическая и перерабатывающая промышленность.

Большинство жителей Франции являются потомками древних народов — галлов, населявших когда-то Центральную Европу, и франков, от которых страна и получила свое название. В новые времена во Францию переселилось немало выходцев из бывших французских колоний в Северной Африке.

Мон-Сен-Мишель со средневековым аббатством располагается у побережья Нормандии, на севере Франции. Во время приливов ведущая к нему дорога оказывается под водой.





Стокгольм,  
столица  
Швеции.



Масштаб  
0 150 км



## Северная Европа

**Н**орвегия, Швеция, Дания, Финляндия и вулканический остров Исландия входят в группу скандинавских стран. Часть этих территорий лежит за Полярным кругом, где летом солнце никогда не заходит, а долгой холодной зимой вообще не показывается над горизонтом. В Норвегии и Швеции много гор, тогда как Финляндия и Дания — равнинные страны. В давние времена ледники,

сползавшие с гор на побережье Норвегии, прокопали много узких извилистых заливов (их называют фьордами).

Все скандинавские страны процветают, население в них немногочисленно.

Балтийские страны — Эстония, Латвия и Литва — раньше входили в состав Советского Союза. Основными отраслями индустрии в них являются лесная промышленность, рыболовство и сельское хозяйство.

## Центральная Европа

В центре Европы расположены Германия, Австрия, Швейцария, Бельгия, Нидерланды и Люксембург.

На севере Германии раскинулись плодородные равнины, центральная и южная части страны покрыты невысокими горами, поросшими лесом. Здесь хорошо развита промышленность (производят автомобили, электротовары, химические изделия).

Значительную территорию Австрии и Швейцарии занимают Альпийские горы.



Бранденбургские Ворота в Берлине.

Нидерланды известны производством молочных продуктов и выращиванием цветов.



## Испания и Португалия

**И**берийский полуостров, который делят между собой Испания и Португалия, отгорожен от остальной Европы горами Пиренеями. В центре полуострова лежит плоскогорье Месета — равнинная местность, пересекаемая несколькими горными хребтами.

На промышленно развитом севере страны сравнительно прохладно и влажно, а в центральной части Испании климат намного суше. Огромные каменистые равнины служат лишь скудными пастбищами для овец и коз. Вдоль средиземноморского побережья тянутся места отдыха для туристов.

Португалия всегда была тесно связана с морем. Знаменитые португальские море-



Мост имени Луиса I соединяет берега реки Дору в городе Порту, на севере Португалии.

плаватели основали колонии в Африке, Азии и Южной Америке более 500 лет назад. Сегодня главными отраслями индустрии являются сельское хозяйство и рыболовство: страна снабжает весь мир анчоусами, сардинами, креветками.





Венеция построена на островах в лагуне Адриатического моря. Вместо улиц и автомобилей здесь каналы и гондолы.

## Италия

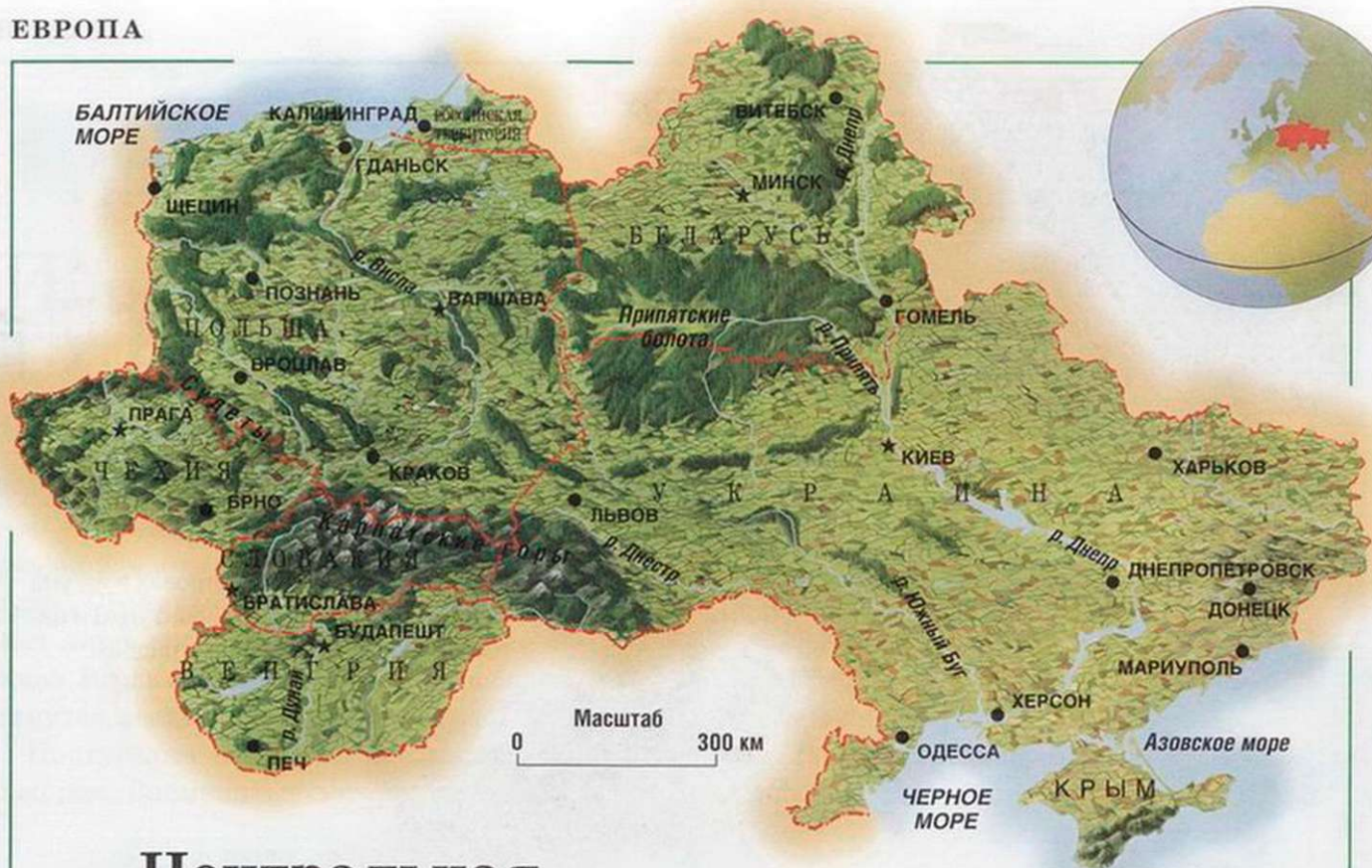
Окруженная с трех сторон Средиземным морем, Италия похожа на сапог, который носком собирает пнуть камень — остров Сицилию. На севере расположены Альпы. Вдоль всего итальянского «сапога» протянулись поросшие лесом Апеннины. На Сицилии и Сардинии тоже преобладают горы.

В Италии есть три действующих вулкана: Везувий, Стромболи и Этна. В 79 году н. э. произошло извержение Везувия, похоронившее город Помпеи.

В Северной Италии находятся основные промышленные центры, виноградники, поля пшеницы, кукурузы и помидоров.

В центре Рима расположен город-государство Ватикан. Это резиденция Папы Римского — главы католической церкви.





## Центральная и Восточная Европа

Центральная и Восточная Европа в целом представляет собой равнину. Значительная часть земли занята сельскохозяйственными угодьями, однако нагорья по-прежнему покрыты древними лесами, где обитают лоси, волки и зубры. В северной части этого региона летом тепло, а зимой холодно. Здесь выращивают пшеницу и картофель, на фермах разводят крупный рогатый скот.

В экономике Польши важную роль играет горнодобывающая промышленность, металлургия, автомобилестроение и производство стекла.

На юге лесистые горы Судеты и Карпаты окаймляют Чехию и занимают значительную часть территории Словакии. В долинах выращивают зерно, корнеплоды и пасут скот. Плодородные низменности Венгрии усыпаны садами и виноградниками. Во всех трех странах развита автомобильная, химическая и текстильная промышленность.




Одесса — важный морской порт на юге Украины. Теплые воды Черного моря привлекают на побережье немало туристов.

С давних времен на плодородных черноземах равнин и холмов Украины интенсивно занимаются земледелием. Здесь раскинулись поля пшеницы, ячменя, сахарной свеклы и подсолнечника. Промышленность сосредоточена в городах на востоке и юго-востоке страны.

## Юго-Восточная Европа

**Б**алканы, занимающие большую часть Юго-Восточной Европы, покрыты горами, между которыми лежат глубокие долины. Зимы здесь холодные, но жаркое лето позволяет выращивать хлопок, табак и виноград.



Коринфский канал проложен через узкий перешеек материковой Греции, чтобы по нему могли проходить морские суда.

Греция — одно из самых древних европейских государств. Это горная страна, поэтому виноград и оливы выращивают только на склонах холмов. В состав Греции входит много островов, и значительную роль в ее экономике играют морские перевозки и туризм.

Территория Турции разделена на европейскую и азиатскую части узким проливом Босфор. На побережьях страны царит теплый



На словенских фермах стоят деревянные сеновалы, которые называются «козолец».


климат, однако в сухих степях центральной части Турции зимой бывает очень холодно. Это государство славится своими народными ремеслами, особенно изготовлением ковров. Средиземноморское побережье и древние города привлекают множество туристов.



## Россия

Раскинувшаяся на два континента — Европу и Азию — Россия является самой большой страной в мире. До 1991 года она была частью Советского Союза. Основная часть населения живет к западу от Уральских гор. Крупнейшие города — Москва и Санкт-Петербург.

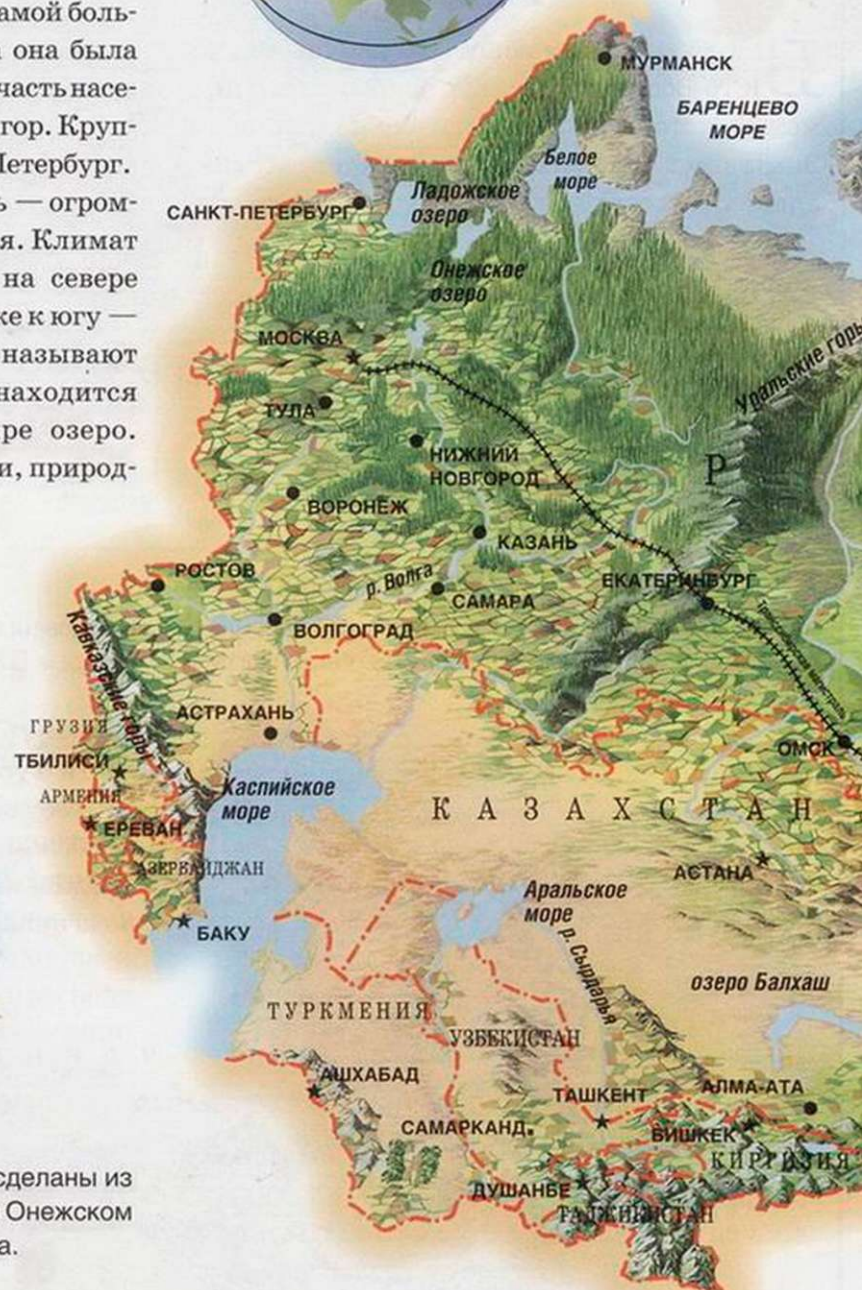
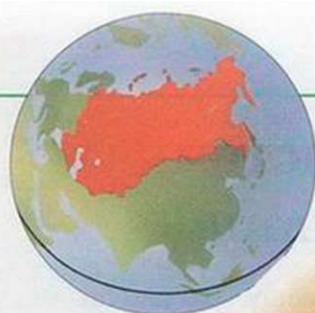
К востоку от Урала лежит Сибирь — огромная, но малозаселенная территория. Климат здесь большей частью суровый; на севере тянется промерзшая тундра, а ближе к югу — громадные хвойные леса, которые называют тайгой. На юго-востоке Сибири находится Байкал — самое глубокое в мире озеро. Сибирь богата запасами угля, нефти, природного газа и металлических руд.



Многие старинные русские постройки сделаны из дерева. Эта церковь стоит на острове в Онежском озере, неподалеку от Санкт-Петербурга.

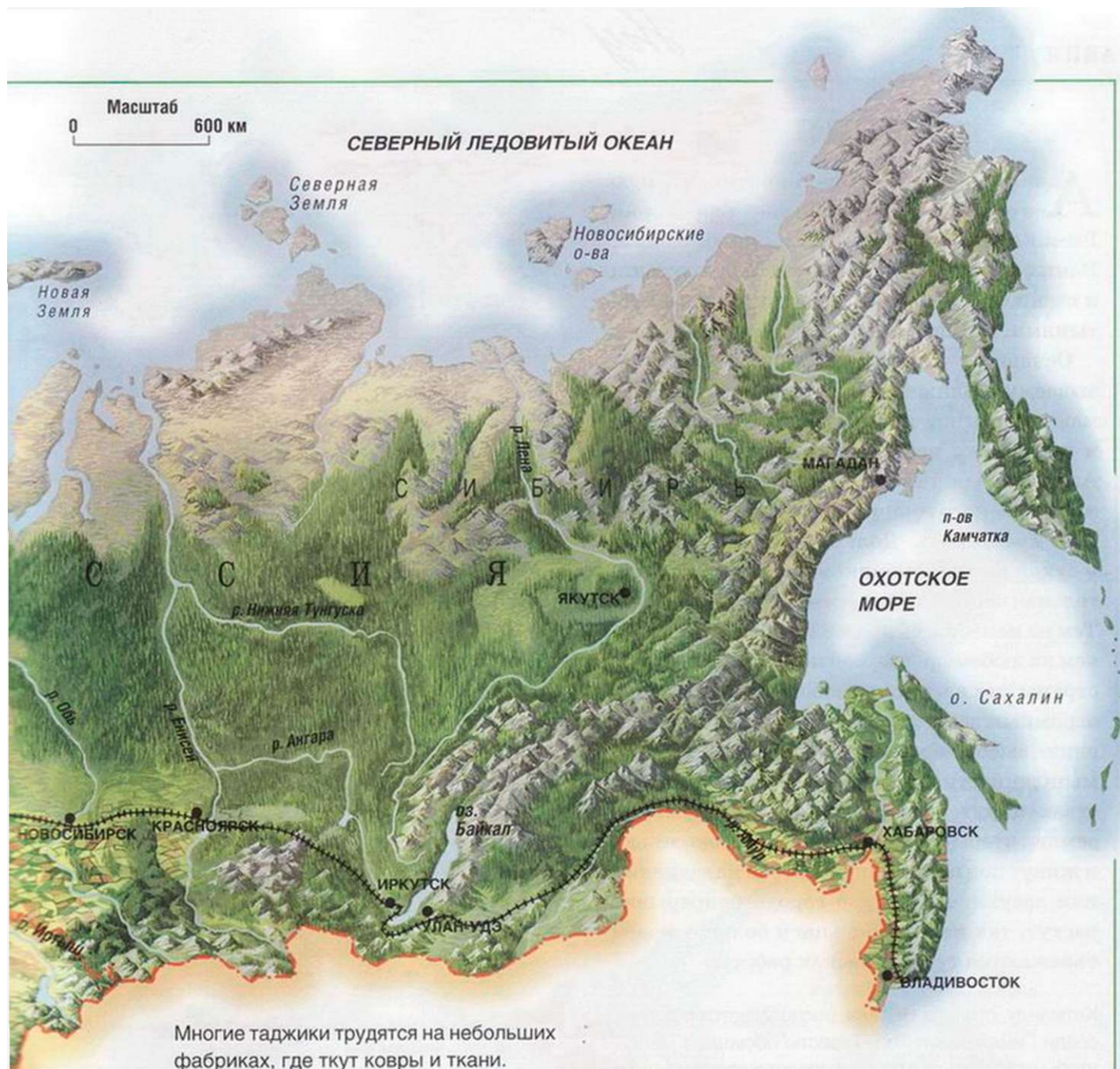
По побережью Северного Ледовитого океана рассеяны небольшие общины северных народов, многие из которых занимаются оленеводством.

Транссибирская магистраль тянется от Москвы по югу Сибири до Владивостока. Поездка по самой протяженной в мире же-



лезной дороге из конца в конец занимает восемь дней.

С тех пор как распался Советский Союз, Россия с ее богатейшими запасами природных ресурсов, развитой промышленностью и прогрессивными технологиями усиленно развивает свою экономику.



Многие таджики трудятся на небольших фабриках, где ткут ковры и ткани.



## Средняя Азия

К среднеазиатским республикам относятся Казахстан, Киргизия, Таджикистан, Туркмения и Узбекистан. Значительную часть этого региона занимают пустыни и полупустыни, ближе к югу начинаются горные районы. Территория богата запасами угля, природного газа и металлических руд.


К югу от Кавказских гор расположены Грузия, Азербайджан и Армения. Их плодородные земли дают обильные урожаи. Кроме того, имеются запасы нефти и газа.

## Азия

**А**зия — самый большой континент. Всю ее северную часть занимает территория России с ледяной тундрой и хвойными лесами. Ближе к югу располагаются полупустыни и степи Средней Азии, смыкающиеся с пустынями, где зимой царит сильный холод.

Основную часть Юго-Западной Азии, называемую Ближним Востоком, также занимают пустыни, но там они жаркие, сухие и чаще всего песчаные. В странах Южной Азии, находящихся к югу от Гималаев — самого высокого горного хребта в мире — климат муссонный. Долгие периоды жаркой и сухой погоды сменяются ливнями. Значительная часть Азии практически не заселена. Тем не менее здесь проживает больше людей, чем на любом другом континенте. Некоторые страны юга и востока разбогатели благодаря огромным запасам нефти и успешному освоению высокотехнологичных отраслей промышленности. Однако во многих государствах царит бедность. Люди возделывают землю, чтобы прокормить себя и свою семью, и живут под постоянной угрозой наводнений или засухи. Азиатские города непрерывно растут, так как все больше и больше людей съезжаются туда в поисках работы.

Катманду, столица Непала, располагается в долине среди Гималайских гор. Туристы посещают Непал, чтобы отправиться в горы в сопровождении местных проводников, именуемых шерпами.





## Основные сведения I



Южноазиатский тигр

### Южная Азия



Афганистан



Непал



Бутан



Мальдивы



Шри-Ланка



Бангладеш

#### АФГАНИСТАН

**Площадь:** 652,2 тыс. кв. км. **Население:** 25,8 млн ч.

**Столица:** Кабул. **Языки:** пушту и дари.

#### БАНГЛАДЕШ

**Площадь:** 143,9 тыс. кв. км. **Население:** 127,2 млн ч.

**Столица:** Дакка. **Языки:** бенгали и английский.

#### БУТАН

**Площадь:** 47 тыс. кв. км. **Население:** 2 млн ч.

**Столица:** Тхимпху. **Язык:** дзонг-хе.

#### МАЛЬДИВЫ

**Площадь:** 298 кв. км. **Население:** 300 тыс. ч.

**Столица:** Мале. **Язык:** мальдивский.

#### НЕПАЛ

**Площадь:** 147,2 тыс. кв. км. **Население:** 24,3 млн ч.

**Столица:** Катманду. **Язык:** непали.

#### ШРИ-ЛАНКА

**Площадь:** 64,4 тыс. кв. км. **Население:** 19,1 млн ч.

**Столица:** Коломбо. **Языки:** сингальский и тамильский.



### Пакистан

**Площадь:** 803,9 тыс. кв. км. **Население:** 138,1 млн ч.

**Столица:** Исламабад. **Язык:** урду. **Вероисповедание:** мусульмане (97%) и прочие (3%).



### Индия

**Площадь:** 3287 тыс. кв. км. **Население:** 1 млрд человек. **Столица:** Нью-Дели. **Языки:** хинди и английский. **Вероисповедание:** индуисты (83%), мусульмане (11%), христиане (2%), сикхи (2%) и прочие (2%).

### Западная и Центральная Азия



Грузия



Азербайджан



Армения



Казахстан



Туркмения



Узбекистан



Таджикистан



Киргизия

#### АЗЕРБАЙДЖАН

**Площадь:** 88,6 тыс. кв. км. **Население:** 7,9 млн ч.

**Столица:** Баку. **Язык:** азербайджанский.

#### АРМЕНИЯ

**Площадь:** 29,8 тыс. кв. км. **Население:** 3,4 млн ч.

**Столица:** Ереван. **Язык:** армянский.

#### ГРУЗИЯ

**Площадь:** 69,7 тыс. кв. км. **Население:** 5 млн ч.

**Столица:** Тбилиси. **Язык:** грузинский.

#### КАЗАХСТАН

**Площадь:** 2717 тыс. кв. км. **Население:** 16,8 млн ч.

**Столица:** Астана. **Языки:** казахский и русский.

#### КИРГИЗИЯ

**Площадь:** 198,5 тыс. кв. км. **Население:** 4,5 млн ч.

**Столица:** Бишкек. **Язык:** киргизский.

#### ТАДЖИКИСТАН

**Площадь:** 143,1 тыс. кв. км. **Население:** 6,1 млн ч.

**Столица:** Душанбе. **Язык:** таджикский.

#### ТУРКМЕНИЯ

**Площадь:** 488,1 тыс. кв. км. **Население:** 4,4 млн ч.

**Столица:** Ашхабад. **Язык:** туркменский.

#### УЗБЕКИСТАН

**Площадь:** 447,4 тыс. кв. км. **Население:** 24,1 млн ч.

**Столица:** Ташкент. **Язык:** узбекский.



Сирия



Ливан



Ирак

Саудовская  
АравияОбъединенные  
Арабские Эмираты

Израиль



Иран



Йемен



Катар



Иордания



Кувейт



Оман



Бахрейн

## Ближний Восток

### БАХРЕЙН

**Площадь:** 691,2 кв. км. **Население:** 629 тыс. ч. **Столица:** Манама. **Язык:** арабский. **Вероисповедание:** мусульмане (85%), христиане (7%) и прочие (7%).

### ИЗРАИЛЬ

**Площадь:** 21,9 тыс. кв. км. **Население:** 5,7 млн ч. **Столица:** Иерусалим. **Языки:** иврит и арабский. **Вероисповедание:** иудеи (82%), мусульмане (14%), христиане (2%) и прочие (2%).

### ИОРДАНИЯ

**Площадь:** 97,7 тыс. кв. км. **Население:** 4,6 млн ч. **Столица:** Амман. **Язык:** арабский. **Вероисповедание:** мусульмане (92%) и прочие (8%).

### ИРАК

**Площадь:** 438,3 тыс. кв. км. **Население:** 22,4 млн ч. **Столица:** Багдад. **Вероисповедание:** мусульмане (97%) и прочие (3%).

### ИРАН

**Площадь:** 1648 тыс. кв. км. **Население:** 65,2 млн ч. **Столица:** Тегеран. **Язык:** фарси. **Вероисповедание:** мусульмане (99%) и прочие (1%).

### ЙЕМЕН

**Площадь:** 477,5 тыс. кв. км. **Население:** 16,9 млн ч. **Столица:** Сана. **Язык:** арабский. **Вероисповедание:** мусульмане (97%) и прочие (3%).

### КАТАР

**Площадь:** 11,4 тыс. кв. км. **Население:** 723,5 тыс. ч. **Столица:** Доха. **Язык:** арабский. **Вероисповедание:** мусульмане (95%) и прочие (5%).

### КУВЕЙТ

**Площадь:** 17,8 тыс. кв. км. **Население:** 2 млн ч. **Столица:** Эль-Кувейт. **Язык:** арабский.

### ЛИВАН

**Площадь:** 10,4 тыс. кв. км. **Население:** 3,5 млн ч. **Столица:** Бейрут. **Язык:** арабский. **Вероисповедание:** мусульмане (75%) и христиане (25%).

### ОБЪЕДИНЕННЫЕ АРАБСКИЕ ЭМИРАТЫ

**Площадь:** 75,1 тыс. кв. км. **Население:** 2,3 млн ч. **Столица:** Абу-Даби. **Язык:** арабский. **Вероисповедание:** мусульмане (96%) и прочие (4%).

### ОМАН

**Площадь:** 271,9 тыс. кв. км. **Население:** 2,4 млн ч. **Столица:** Маскат. **Язык:** арабский. **Вероисповедание:** мусульмане (100%).

### САУДОВСКАЯ АРАВИЯ

**Площадь:** 2401 тыс. кв. км. **Население:** 21,5 млн ч. **Столица:** Эр-Рияд. **Язык:** арабский. **Вероисповедание:** мусульмане (100%).

### СИРИЯ

**Площадь:** 185,2 тыс. кв. км. **Население:** 17,3 млн ч. **Столица:** Дамаск. **Язык:** арабский. **Вероисповедание:** мусульмане (90%) и прочие (10%).

Уличный торговец в Иерусалиме наливает стакан фруктового напитка тамаринди.



## Турция

**Площадь:** 779,4 тыс. кв. км. **Население:** 65,6 млн ч. **Столица:** Анкара. **Язык:** турецкий. **Вероисповедание:** мусульмане (99%) и прочие (1%).



## Основные сведения II



Девушка хани — одной из многочисленных некитайских народностей, живущих в провинции Юньнань на юге Китая.



### Китай

**Площадь:** 9571 тыс. кв. км. **Население:** 1,2 млрд человек. **Столица:** Пекин. **Язык:** китайский (множество диалектов). **Вероисповедание:** конфуцианцы, даосы, буддисты и мусульмане. **Ведущие отрасли индустрии:** текстильная и швейная промышленность, металлургия, производство удобрений, оружия, электронных товаров, игрушек.



### Япония

**Площадь:** 377,8 тыс. кв. км. **Население:** 126,2 млн ч. **Столица:** Токио. **Язык:** японский. **Вероисповедание:** синтоисты и буддисты (92%), прочие (8%). **Ведущие отрасли индустрии:** автомобилестроение, электронная промышленность, судостроение, металлургия, текстильная промышленность, телекоммуникации.



Тайвань

### Восточная Азия



Южная Корея



Северная Корея



Монголия

#### МОНГОЛИЯ

**Площадь:** 1565 тыс. кв. км. **Население:** 2,6 млн ч. **Столица:** Улан-Батор. **Язык:** монгольский.

#### СЕВЕРНАЯ КОРЕЯ

**Площадь:** 120,5 тыс. кв. км. **Население:** 21,4 млн ч. **Столица:** Пхеньян. **Язык:** корейский.

#### ТАЙВАНЬ

**Площадь:** 35,6 тыс. кв. км. **Население:** 22,1 млн ч. **Столица:** Тайбэй. **Язык:** китайский.

#### ЮЖНАЯ КОРЕЯ

**Площадь:** 99,2 тыс. кв. км. **Население:** 46,8 млн ч. **Столица:** Сеул. **Язык:** корейский.



Традиционная похоронная процессия в Южной Корее. Большинство южнокорейцев — буддисты или христиане, однако есть и те, кто сохранили древнюю языческую веру в духов, существующих наравне с земным миром. Жрец (мужчина или женщина) служит связующим звеном между этими мирами.

## Юго-Восточная Азия



Филиппины



Бруней



Сингапур



Бирма



Таиланд



Малайзия



Камбоджа



Лаос



Вьетнам

## БИРМА (МЬЯНМА)

**Площадь:** 672,5 тыс. кв. км. **Население:** 48,1 млн ч.  
**Столица:** Рангун. **Язык:** бирманский. **Вероисповедание:** буддисты (89%), мусульмане (4%), христиане (4%) и прочие (3%).

## БРУНЕЙ

**Площадь:** 5,7 тыс. кв. км. **Население:** 322,9 тыс. ч.  
**Столица:** Бандар-Сери-Бегаван. **Языки:** малайский и китайский. **Вероисповедание:** мусульмане (66%), буддисты (14%), христиане (10%) и прочие (10%).



Мост через реку Меконг во Вьетнаме.

## ВЬЕТНАМ

**Площадь:** 328,5 тыс. кв. км. **Население:** 76,2 млн ч.  
**Столица:** Ханой. **Языки:** вьетнамский и французский. **Вероисповедание:** буддисты (55%), христиане (7%) и прочие (38%).

## КАМБОДЖА

**Площадь:** 181 тыс. кв. км. **Население:** 11,6 млн ч.  
**Столица:** Пномпень. **Язык:** кхмерский. **Вероисповедание:** буддисты (95%) и прочие (5%).



Вьетнамский мальчик

## ЛАОС

**Площадь:** 236,8 тыс. кв. км. **Население:** 5,4 млн ч.  
**Столица:** Вьентьян. **Языки:** лаосский и французский. **Вероисповедание:** буддисты (85%) и прочие (15%).

## МАЛАЙЗИЯ

**Площадь:** 329,7 тыс. кв. км. **Население:** 21,4 млн ч.  
**Столица:** Куала-Лумпур. **Язык:** малайский. **Вероисповедание:** мусульмане (53%), буддисты (18%), китайские верования (11%), индуисты (7%), христиане (7%) и прочие (4%).

## СИНГАПУР

**Площадь:** 616 кв. км. **Население:** 3,5 млн ч. **Языки:** китайский, английский, малайский и тамильский. **Вероисповедание:** даосы (29%), буддисты (27%), мусульмане (16%), христиане (10%) и прочие (18%).

## ТАИЛАНД

**Площадь:** 513,1 тыс. кв. км. **Население:** 60,6 млн ч.  
**Столица:** Бангкок. **Язык:** тайский. **Вероисповедание:** буддисты (95%) и прочие (5%).

## ФИЛИППИНЫ

**Площадь:** 300 тыс. кв. км. **Население:** 79,3 млн ч.  
**Столица:** Манила. **Языки:** английский и тагальский. **Вероисповедание:** католики (83%), протестанты (9%), мусульмане (5%) и прочие (3%).



## Индонезия

**Площадь:** 1904 тыс. кв. км. **Население:** 216,1 млн ч.  
**Столица:** Джакарта. **Язык:** индонезийский. **Вероисповедание:** мусульмане (87%), протестанты (6%), католики (3%) и прочие (4%).

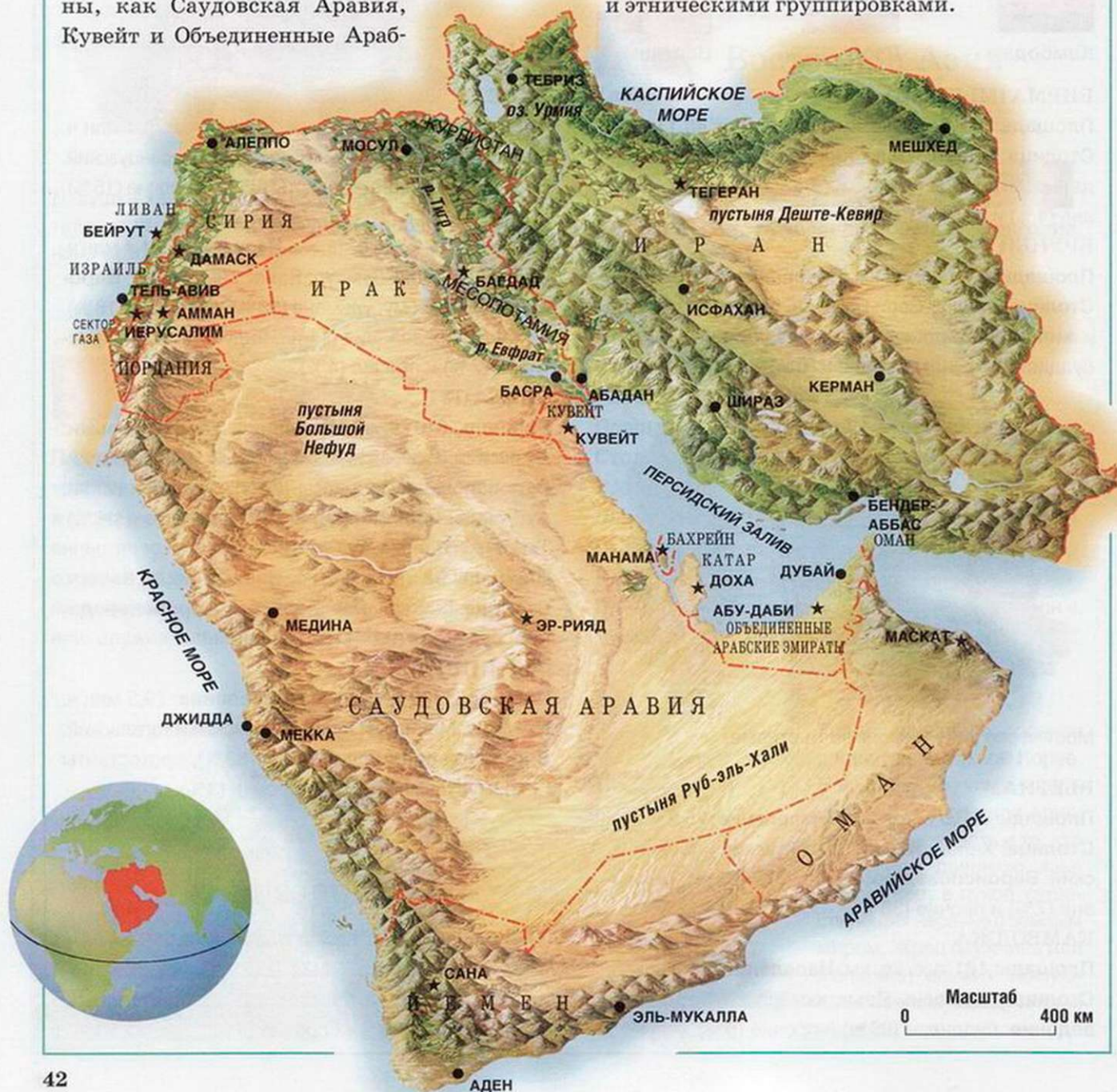
## Ближний Восток

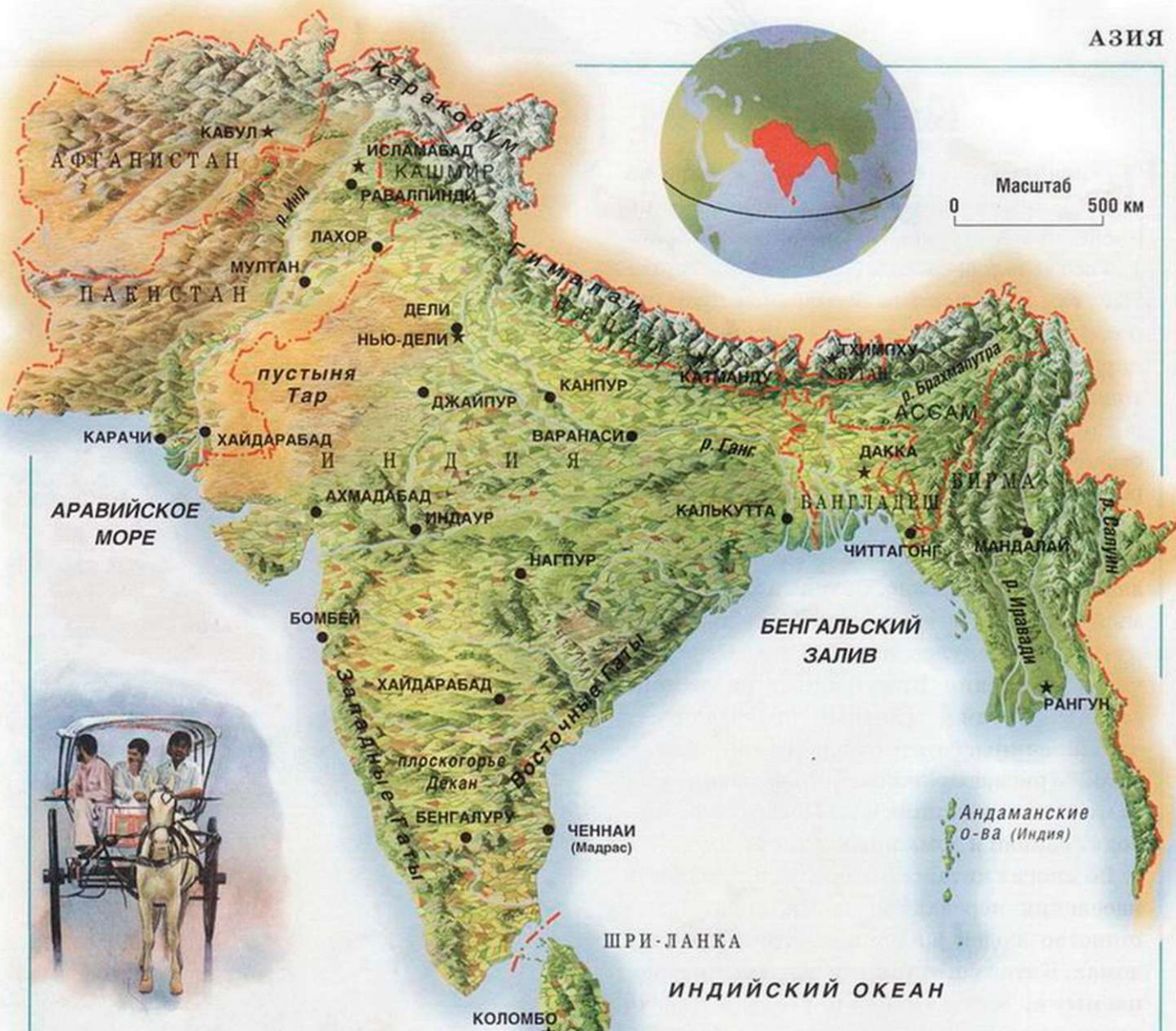
Страны Юго-Западной Азии называют ближневосточными. В этом регионе много гор и пустынь, а климат сухой и жаркий. Самые плодородные земли располагаются вдоль средиземноморского побережья и в поймах рек восточного Ирака. Там выращивают зерновые и цитрусовые культуры.

Такие ближневосточные страны, как Саудовская Аравия, Кувейт и Объединенные Араб-

ские Эмираты, очень богаты, несмотря на отсутствие воды и бесплодную землю. Они обладают колоссальными запасами нефти, которую экспортируют во все страны мира.

Некоторые города на Ближнем Востоке существуют уже тысячи лет. Население Израиля — приверженцы иудаизма, тогда как большинство жителей региона исповедует ислам. Поэтому здесь часто возникают конфликты и даже войны между религиозными и этническими группировками.





Во многих городах обычные такси конкурируют с наемными экипажами, запряженными лошадью или человеком-рикшей.

## Южная Азия

**Н**а полуострове Индостан располагаются Индия, Пакистан, Бангладеш, Непал и Бутан, к нему же примыкает остров Шри-Ланка. Горные системы Гималаев и Каракорума отгораживают регион от остальной Азии. Восточный Пакистан и северо-восточная Индия заняты пустынями, вокруг которых лежат более плодородные земли, где выращивают рис и хлопок. В Шри-Ланке находятся большие чайные плантации.

В Южной Азии живет много людей, говорящих на разных языках и исповедующих разные религии. Среди них немало бедных. Основная часть населения занимается земледелием, и урожайность напрямую зависит от количества выпавших осадков. Крестьяне часто страдают от засух и наводнений, особенно в странах, расположенных в низменностях, например в Бангладеш.

Однако в некоторых странах Южной Азии индустриализация идет полным ходом. Индия — промышленно развитая страна, где важную роль играют текстильная и швейная отрасли промышленности, а также машиностроение.

## Китай

Китай занимает третье место в мире по величине территории и первое — по численности населения. Здесь живет более 1/5 всего человечества. Запад страны гористый, там расположены бесплодные пустыни и степные равнины. Зимой в этих пустынях царит пронзительный холод. Самая высокая точка — вершина Эверест в Гималаях на границе Китая и Непала. Однако на востоке страны климат теплый, почвы и долины рек — плодородны. Крупные реки, в том числе Янцзы и Хуанхэ (еще ее называют Желтая река), берут свои истоки в горах на западе и текут к морю. Великий канал — самый длинный в мире водный судоходный путь — протянулся на 1790 км. Основная часть населения Китая живет на востоке страны. Китай — главный производитель чая, пшеницы, батата (сладкого картофеля), а также риса, выращиваемого на равнинных заливных плантациях юга. Повсеместно разводят свиней и домашнюю птицу.

Во многих китайских городах численность населения перевалила за миллион. Большинство людей живет в многоквартирных домах. Китай богат такими полезными ископаемыми, как каменный уголь и нефть, развита тяжелая, металлургическая и химическая промышленность. Страна является крупным производителем текстиля, одежды и электротоваров. Хотя в Китае немало бедняков, страна развивается быстрыми темпами.

Крестьяне привозят свои товары на городские базары.



В Китае много выдающихся архитектурных памятников. На иллюстрации — Храм Неба в Пекине.

## Монголия и Корея

На севере Монголии возвышаются горы, на юге лежит пустыня Гоби, а между ними раскинулись степные равнины. Много людей в этой стране по-прежнему ведет кочевой образ жизни. В Монголии есть запасы нефти и угля.

Северная Корея практически не контактирует с внешним миром и полагается лишь на свои огромные государственные агропромышленные предприятия, тогда как Южная Корея, имея процветающую современную промышленность, торгует со всем миром.

Масштаб  
0 400 км



## Юго-Восточная Азия

**Ю**го-восточная часть континентальной Азии вместе с тысячами островов, располагающимися дальше к югу, образует регион, называемый Юго-Восточной Азией. На материке располагаются Таиланд, Лаос, Вьетнам и Камбоджа. В плодородных долинах рек, которые там протекают, собирают богатые урожаи риса и тропических фруктов. В Таиланде успешно развивается туризм и перерабатывающая промышленность.

Малайзия состоит из материкового Малайского полуострова и северной части острова Калимантан. Южная часть Калимантана наряду с другими островами, в том числе Суматрой и Явой, входит в состав Индонезии. Климат тут жаркий и влажный, растут густые дождевые леса. Малайзия и Индонезия богаты

природными ресурсами: нефтью, природным газом и натуральным каучуком.

Филиппины — государство тысячи маленьких островов, многие из которых необитаемы. Хотя и Филиппины, и Индонезия богаты полезными ископаемыми, местные жители вынуждены эмигрировать, чтобы искать работу в других странах. В этих краях часто случаются тропические ураганы, извержения вулканов и землетрясения.

Крошечные государства Сингапур и Бруней относятся к богатейшим странам мира.



Повозку, запряженную быками, сегодня нечасто встретишь на улицах быстро растущего города Куала-Лумпур, столицы Малайзии.



## Япония

Расположенная к востоку от континентальной Азии, Япония состоит из четырех крупных островов (Хонсю, Хоккайдо, Кюсю и Сикоку). На основной части территории Японии преобладают горы, некоторые из них — вулканические. На севере страны зимы холодные, на юге — климат мягкий и летом жарко.

Недостаток земли, пригодной для сельского хозяйства, и отсутствие полезных ископаемых заставили Японию искать иные источники существования. Сегодня она является ведущим производителем автомобилей, судов, компьютеров, телевизоров и фотоаппаратов. Люди живут в основном в городах, численность населения в некоторых из них превышает миллион человек. Дома там строят так, чтобы они могли противостоять частым землетрясениям.



По японским железным дорогам курсируют скоростные «поезда-пули» (внизу). Этот поезд идет мимо вулкана Фудзиямы — самой высокой горы страны. Фудзияма — священное место для последователей синтоизма, традиционной религии Японии.



## Австралия и Океания

Этот регион, раскинувшийся на огромных пространствах Тихого океана, включает в себя Австралию, которая сама по себе является материком, Новую Зеландию, Папуа — Новую Гвинею и тысячи небольших тихоокеанских островов.

Основная часть Австралии занята пустынями, которые переходят в полупустыни и саванны, а затем сменяются лесами. Население сосредоточено в городах на побережье. В отличие от Австралии, Папуа — Новая Гвинея — это страна высоких гор и густых дождевых лесов. Многие местные племена живут в горных долинах и лишь недавно стали контактировать с внешним миром.

Новая Зеландия расположена на двух островах: Северном и Южном. Северный — вулканического происхождения, и климат там теплый; на Южном острове прохладнее, здесь много лесов и гор. Плодородные равнины



Большой Барьерный риф — самый длинный коралловый риф в мире — вытянулся на 2000 км вдоль северо-восточного берега Австралии.

прекрасно подходят для сельского хозяйства. Из-за удаленности Новой Зеландии, Австралии и Папуа — Новой Гвинеи там водятся животные, которые больше нигде в мире не встречаются.

Тихоокеанские острова образовались в результате извержения подводных вулканов. На Гавайях, например, до сих пор есть действующие вулканы. Группы островов образуют государства: некоторые из них независимые, а кое-какие являются колониями европейских стран или США. Красивые тихоокеанские острова привлекают туристов своей буйной растительностью и теплым климатом, а плодородные земли обеспечивают островитян высокими урожаями.

океанские острова привлекают туристов своей буйной растительностью и теплым климатом, а плодородные земли обеспечивают островитян высокими урожаями.



Народ маори, коренное население Новой Зеландии, живет там больше тысячи лет. Маори стремятся сохранить свой язык, культуру и традиции и борются за равные права с новозеландцами европейского происхождения.

## Основные сведения



Дом на сваях на Соломоновых островах.



### Австралия

**Площадь:** 7682 тыс. кв. км. **Население:** 18,7 млн ч.  
**Столица:** Канберра. **Язык:** английский. **Вероисповедание:** англикане (26%), католики (26%), другие христианские конфессии (24%) и прочие (24%).



Утконос



### Новая Зеландия

**Площадь:** 270,5 тыс. кв. км. **Население:** 3,6 млн ч.  
**Столица:** Веллингтон. **Языки:** английский и маори.  
**Вероисповедание:** протестанты (47%), католики (22%) и атеисты (16%).



Девушка маори

## Тихоокеанские острова



Папуа — Новая Гвинея



Науру



Кирибати



Соломоновы о-ва



Тувалу



Фиджи



Вануату



Самоа



Тонга

#### ВАНУАТУ

**Площадь:** 12,2 тыс. кв. км. **Население:** 189 тыс. ч.  
**Столица:** Порт-Вила. **Языки:** бислама, английский и французский.

#### КИРИБАТИ

**Площадь:** 811 кв. км. **Население:** 85 тыс. ч. **Столица:** Тарава. **Языки:** кирибати и английский.

#### НАУРУ

**Площадь:** 21 кв. км. **Население:** 10,6 тыс. ч. **Столица:** отсутствует. **Языки:** науру и английский.

#### ПАПУА — НОВАЯ ГВИНЕЯ

**Площадь:** 462,8 тыс. кв. км. **Население:** 4,7 млн ч.  
**Столица:** Порт-Морсби. **Языки:** английский и моту.

#### САМОА

**Площадь:** 2,8 тыс. кв. км. **Население:** 229,9 тыс. ч.  
**Столица:** Апиа. **Языки:** самоанский и английский.

#### СОЛОМОНОВЫ ОСТРОВА

**Площадь:** 27,5 тыс. кв. км. **Население:** 455,4 тыс. ч.  
**Столица:** Хониара. **Язык:** английский.

#### ТОНГА

**Площадь:** 748 кв. км. **Население:** 109 тыс. ч. **Столица:** Нукуалофа. **Языки:** тонга и английский.

#### ТУВАЛУ

**Площадь:** 26 кв. км. **Население:** 10,6 тыс. ч. **Столица:** Фунафути. **Языки:** тувальский и английский.

#### ФИДЖИ

**Площадь:** 18,4 тыс. кв. км. **Население:** 813 тыс. ч.  
**Столица:** Сува. **Языки:** фиджийский, хинди и английский.

## Австралия

**В**доль восточного побережья Австралии проходит длинный горный хребет, но остальная часть материка в основном представляет собой жаркую сухую равнину. Австралия богата полезными ископаемыми: углем, золотом, медной и железной рудами. Внутренняя часть Австралии представляет собой пустыню



Австралийский мальчик. Дети, проживающие на отдаленных скотоводческих ранчо, вынуждены учиться дома. Когда возникает необходимость в срочной медицинской помощи, врачи прилетают на самолете.

или полупустыню. К востоку раскинулись саванны, подходящие для выпаса скота, поэтому там много скотоводческих ранчо, на которых разводят овец и коров. Австралия является крупнейшим в мире производителем овечьей шерсти.

Большинство австралийцев живет на побережье, где климат прохладнее, а земля плодороднее. Здесь выращивают пшеницу и тропические фрукты, которые идут на экспорт; австралийское вино также ценится во всем мире. Население в основном сосредоточено в больших городах: Сиднее, Брисбене и Мельбурне. В них много современных промышленных предприятий.



Мост в сиднейской гавани и знаменитый оперный театр.





Новая Зеландия — родина некоторых видов птиц, утративших способность летать из-за отсутствия хищников. Одна из таких птиц — киви — стала символом Новой Зеландии. Среди этих видов есть и птица такахе, или бескрылая султанка (слева), которая живет в горах на Южном острове.

## Новая Зеландия

Новая Зеландия — столь же процветающая страна, как и соседняя Австралия. В ней выращивают многочисленное поголовье коров и овец, а большая часть шерсти, мяса и молочных продуктов идут на экспорт. Плодородная земля и мягкий климат идеально подходят для выращивания винограда, фруктов и овощей. Электроэнергию в Новой Зеландии дают гидроэлектростанции, построенные на быстрых реках, а также подземное вулканическое тепло, что позволяет избегать загрязнения окружающей среды.

Коренной народ Новой Зеландии называется маори и до сих пор составляет около 9% населения страны. Маори стараются сохранить свои обычаи и традиции.

Около 200 лет назад к берегам Австралии начали прибывать британцы и другие европейцы. Они изгнали коренных обитателей и захватили их земли. Сегодня большинство жителей Австралии являются потомками европейцев, хотя немало и иммигрантов из Азии. Немногочисленные австралийские аборигены борются за то, чтобы вернуть часть своих прежних земель и священные места.



Новая Зеландия состоит из двух больших островов, Северного и Южного, и нескольких островов поменьше. Большая часть населения живет на Северном острове.





Девушка из племени водаабе, обитающего в Нигере.

В дождевых лесах живут редкие виды растений и животных, в том числе гориллы и шимпанзе. Через Центральную Африку течет много рек. К востоку и югу лежат равнины, покрытые травой, с редкими деревьями и кустарниками, которые называются саваннами. По саваннам бродят слоны, зебры и антилопы-гну, на которых охотятся хищники — львы, гиеновидные собаки и гиены.

### Африканские народы

К северу от Сахары живут главным образом арабы и берберы, исповедующие ислам. Южнее — негритянские народы, которые следуют самым разным религиозным культам. Когда-то значительной частью Африки правили европейцы, поэтому многие их потомки и сегодня проживают там.

Африка экспортирует полезные ископаемые, в частности руду и нефть, а также кофе и какао-бобы. Однако многие африканские государства очень бедны по сравнению с остальным миром. Промышленность есть лишь в немногих странах. Большинство людей живет в сельской местности, они занимаются земледелием и разводят скот, но иногда урожая хватает лишь на то, чтобы прокормить свои семьи. Они страдают от засух и наводнений, их жизни угрожают частые войны, в том числе гражданские.


## Пустыня Сахара

Сахара — самая большая пустыня в мире. Седьмая уступающая по территории Соединенным Штатам Америки, — расположена в Северной Африке. Эта пустыня постоянно увеличивается, поглощая прилегающие к ней полупустынные местности. Там жарко и сухо, и дождя может не быть несколько лет. Днем температура может подняться выше 50 °С, а ночью бывает холодно. Есть области, где ветер сносит песок в большие дюны, но значительную часть Сахары составляют каменистые плоскогорья и горы.

Несмотря на суровый климат, пустыня Сахара вовсе не безжизненна. Там есть животные, которые приспособились жить при страшной жаре практически без воды. Днем многие из них скрываются в норах, из которых выходят только ночью в поисках пропитания.

Люди тоже живут в Сахаре. Вокруг оазисов в пустыне есть маленькие города. По пустыне странствуют группы кочевников, торгующие на городских базарах. Тысячи лет они использовали для передвижения верблюдов, и эти животные замечательно приспособились к жизни в пустыне. Сегодня для путешествий все чаще используют автомобили.

Оазис — это место в пустыне, где есть вода, поступающая из подземных источников. Вокруг оазисов возникают небольшие города, где можно отдохнуть во время путешествия по пустыне.



## Основные сведения I

Берберская девочка  
из Марокко.



### Северо-Западная Африка



Марокко



Алжир



Тунис



Мавритания



Мали



Нигер

#### АЛЖИР

**Площадь:** 2381 тыс. кв. км. **Население:** 31,1 млн ч.  
**Столица:** Алжир. **Языки:** арабский и французский.

#### МАВРИТАНИЯ

**Площадь:** 1031 тыс. кв. км. **Население:** 2,6 млн ч.  
**Столица:** Нуакшот. **Языки:** арабский, пулар, волоф и солинке.

#### МАЛИ

**Площадь:** 1240 тыс. кв. км. **Население:** 10,4 млн ч.  
**Столица:** Бамако. **Язык:** французский.

#### МАРОККО

**Площадь:** 446,5 тыс. кв. км. **Население:** 29,6 млн ч.  
**Столица:** Рабат. **Языки:** арабский, берберский, испанский и французский.

#### НИГЕР

**Площадь:** 1267 тыс. кв. км. **Население:** 9,9 млн ч.  
**Столица:** Ниамей. **Языки:** французский, хауса, туарегский, джерма и фулани.

#### ТУНИС

**Площадь:** 164,1 тыс. кв. км. **Население:** 9,5 млн ч.  
**Столица:** Тунис. **Языки:** арабский, берберский и французский.

### Северо-Восточная Африка



Ливия



Египет



Чад



Судан



Эфиопия



Эритрея



Джибути



Сомали

#### ДЖИБУТИ

**Площадь:** 23,2 тыс. кв. км. **Население:** 447,4 тыс. ч.  
**Столица:** Джибути. **Языки:** арабский и французский.

#### ЕГИПЕТ

**Площадь:** 997,7 тыс. кв. км. **Население:** 67,2 млн ч.  
**Столица:** Каир. **Язык:** арабский.

#### ЛИВИЯ

**Площадь:** 1775 тыс. кв. км. **Население:** 4,9 млн ч.  
**Столица:** Триполи. **Язык:** арабский.

#### СОМАЛИ

**Площадь:** 637,6 тыс. кв. км. **Население:** 7,1 млн ч.  
**Столица:** Могадишо. **Языки:** сомали и арабский.

#### СУДАН

**Площадь:** 2505 тыс. кв. км. **Население:** 34,5 млн ч.  
**Столица:** Хартум. **Языки:** арабский и английский.

#### ЧАД

**Площадь:** 1284 тыс. кв. км. **Население:** 7,5 млн ч.  
**Столица:** Нджамена. **Языки:** французский и арабский.

#### ЭРИТРЕЯ

**Площадь:** 121 тыс. кв. км. **Население:** 3,9 млн ч.  
**Столица:** Асмэра. **Язык:** тигринья.

#### ЭФИОПИЯ

**Площадь:** 1128 тыс. кв. км. **Население:** 59,6 млн ч.  
**Столица:** Аддис-Абеба. **Язык:** амхарский.



### Нигерия

**Площадь:** 923,7 тыс. кв. км. **Население:** 113,8 млн ч.  
**Столица:** Абуджа. **Языки:** английский, хауса, йоруба и игбо. **Вероисповедание:** мусульмане (50%), христиане (40%) и анимисты (10%).

## Западная Африка



Сенегал



Гамбия



Кабо-Верде



Гвинея-Бисау



Гвинея



Сьерра-Леоне



Либерия



Кот-д'Ивуар



Буркина Фасо



Гана



Того



Бенин



Камерун



Центрально-африканская Республика



Сан-Томе и Принсипи

## БЕНИН

**Площадь:** 112,6 тыс. кв. км. **Население:** 6,3 млн ч.

**Столица:** Порто-Ново. **Язык:** французский.

## БУРКИНА ФАСО

**Площадь:** 274,2 тыс. кв. км. **Население:** 11,5 млн ч.

**Столица:** Уагадугу. **Языки:** французский и моси.

## ГАМБИЯ

**Площадь:** 11,3 тыс. кв. км. **Население:** 1,3 млн ч.

**Столица:** Банжул. **Язык:** английский.

## ГАНА

**Площадь:** 238,5 тыс. кв. км. **Население:** 18,8 млн ч.

**Столица:** Аккра. **Язык:** английский.

## ГВИНЕЯ

**Площадь:** 245,8 тыс. кв. км. **Население:** 7,5 млн ч.

**Столица:** Конакри. **Языки:** французский, сусу и маника.

## ГВИНЕЯ-БИСАУ

**Площадь:** 36,1 тыс. кв. км. **Население:** 1,2 млн ч.

**Столица:** Бисау. **Язык:** португальский.

## КАБО-ВЕРДЕ (ОСТРОВА ЗЕЛЕНОГО МЫСА)

**Площадь:** 4 тыс. кв. км. **Население:** 405,7 тыс. ч.

**Столица:** Прая. **Языки:** португальский и криолу.

## КАМЕРУН

**Площадь:** 475,4 тыс. кв. км. **Население:** 15,4 млн ч.

**Столица:** Яунде. **Языки:** французский и английский.

## КОТ-Д'ИВУАР

**Площадь:** 322,4 тыс. кв. км. **Население:** 15,8 млн ч.

**Столицы:** Ямусукро и Абиджан. **Языки:** французский и малинке.

## ЛИБЕРИЯ

**Площадь:** 97,7 тыс. кв. км. **Население:** 2,9 млн ч.

**Столица:** Монровия. **Язык:** английский

## САН-ТОМЕ И ПРИНСИПИ

**Площадь:** 964 кв. км. **Население:** 154,8 тыс. ч.

**Столица:** Сан-Томе. **Язык:** португальский.

## СЕНЕГАЛ

**Площадь:** 196,2 тыс. кв. км. **Население:** 10 млн ч.

**Столица:** Дакар. **Язык:** французский.

## СЬЕРРА-ЛЕОНЕ

**Площадь:** 71,7 тыс. кв. км. **Население:** 5,3 млн ч.

**Столица:** Фритаун. **Языки:** английский, крио, менде, лимба и темне.

## ТОГО

**Площадь:** 56,7 тыс. кв. км. **Население:** 5 млн ч.


**Столица:** Ломе. **Языки:** французский и кабийе.

## ЦЕНТРАЛЬНОАФРИКАНСКАЯ РЕСПУБЛИКА

**Площадь:** 622,9 тыс. кв. км. **Население:** 3,4 млн ч.

**Столица:** Банги. **Языки:** французский и санго.

На африканском базаре.





## Основные сведения II

Масайская девочка из Кении. Масаи — кочевники, живущие скотоводством.



### Центральная Африка



Конго



Ангола



Замбия



Экваториальная Гвинея



Габон



Республика Конго

#### АНГОЛА

**Площадь:** 1247 тыс. кв. км. **Население:** 11,2 млн ч.  
**Столица:** Луанда. **Языки:** португальский и банту.

#### ГАБОН

**Площадь:** 267,6 тыс. кв. км. **Население:** 1,2 млн ч.  
**Столица:** Либревиль. **Языки:** французский, фанг и банту.

#### ЗАМБИЯ

**Площадь:** 752,6 тыс. кв. км. **Население:** 9,6 млн ч.  
**Столица:** Лусака. **Языки:** английский и лози.

#### КОНГО

**Площадь:** 2345 тыс. кв. км. **Население:** 50,5 млн ч.  
**Столица:** Киншаса. **Языки:** суахили, лингала и французский.

#### РЕСПУБЛИКА КОНГО

**Площадь:** 342 тыс. кв. км. **Население:** 2,7 млн ч.  
**Столица:** Браззавиль. **Язык:** французский.

#### ЭКВАТОРИАЛЬНАЯ ГВИНЕЯ

**Площадь:** 28 тыс. кв. км. **Население:** 465,7 тыс. ч.  
**Столица:** Малабо. **Язык:** испанский.

### Восточная Африка



Кения



Уганда



Танзания



Руанда



Бурунди



Малави



Мозамбик



Сейшельские Острова



Коморские Острова

#### БУРУНДИ

**Площадь:** 27,8 тыс. кв. км. **Население:** 5,7 млн ч.  
**Столица:** Бужумбура. **Языки:** французский, суахили.

#### КЕНИЯ

**Площадь:** 580,4 тыс. кв. км. **Население:** 28,8 млн ч.  
**Столица:** Найроби. **Языки:** суахили, английский.

#### КОМОРСКИЕ ОСТРОВА

**Площадь:** 1,8 тыс. кв. км. **Население:** 562,7 тыс. ч.  
**Столица:** Морони. **Языки:** арабский и французский.

#### МАЛАВИ

**Площадь:** 118,5 тыс. кв. км. **Население:** 10 млн ч.  
**Столица:** Лилонгве. **Языки:** английский и чичева.

#### МОЗАМБИК

**Площадь:** 799,4 тыс. кв. км. **Население:** 19,1 млн ч.  
**Столица:** Мапуту. **Языки:** португальский, ронга, шангаанский и мучопе.

#### РУАНДА

**Площадь:** 26,3 тыс. кв. км. **Население:** 8,1 млн ч.  
**Столица:** Кигали. **Языки:** французский, киньяруанда и суахили.

#### СЕЙШЕЛЬСКИЕ ОСТРОВА

**Площадь:** 454 кв. км. **Население:** 76,2 тыс. ч. **Столица:** Виктория. **Языки:** английский и креольский.

#### ТАНЗАНИЯ

**Площадь:** 945 тыс. кв. км. **Население:** 31,3 млн ч.  
**Столица:** Додома. **Языки:** суахили и английский.


#### УГАНДА

**Площадь:** 241,1 тыс. кв. км. **Население:** 22,8 млн ч.  
**Столица:** Кампала. **Языки:** английский и луганда.

## Южная Африка



Намибия



Ботсвана



Южно-Африканская Республика



Лесото



Свазиленд



Мадагаскар



Маврикий



Зимбабве

## БОТСВАНА

**Площадь:** 582 тыс. кв. км. **Население:** 1,4 млн ч.

**Столица:** Габороне. **Языки:** английский и тсвана.

## ЗИМБАБВЕ

**Площадь:** 390,7 тыс. кв. км. **Население:** 11,1 млн ч.

**Столица:** Хараре. **Языки:** английский, шона и ндебеле.

## ЛЕСОТО


**Площадь:** 30,3 тыс. кв. км. **Население:** 2,1 млн ч.

**Столица:** Масеру. **Языки:** английский и сесото.

## МАДАГАСКАР

**Площадь:** 587 тыс. кв. км. **Население:** 14,8 млн ч.

**Столица:** Антананариву. **Языки:** малагаси и французский.



Развалины Великого Зимбабве — дворца, построенного 600 лет назад.

## МАВРИКИЙ

**Площадь:** 2 тыс. кв. км. **Население:** 1,2 млн ч.

**Столица:** Порт-Луи. **Языки:** английский и креольский.

## НАМИБИЯ

**Площадь:** 824,3 тыс. кв. км. **Население:** 1,6 млн ч.

**Столица:** Виндхук. **Языки:** английский, африкаанс и немецкий.

## СВАЗИЛЕНД

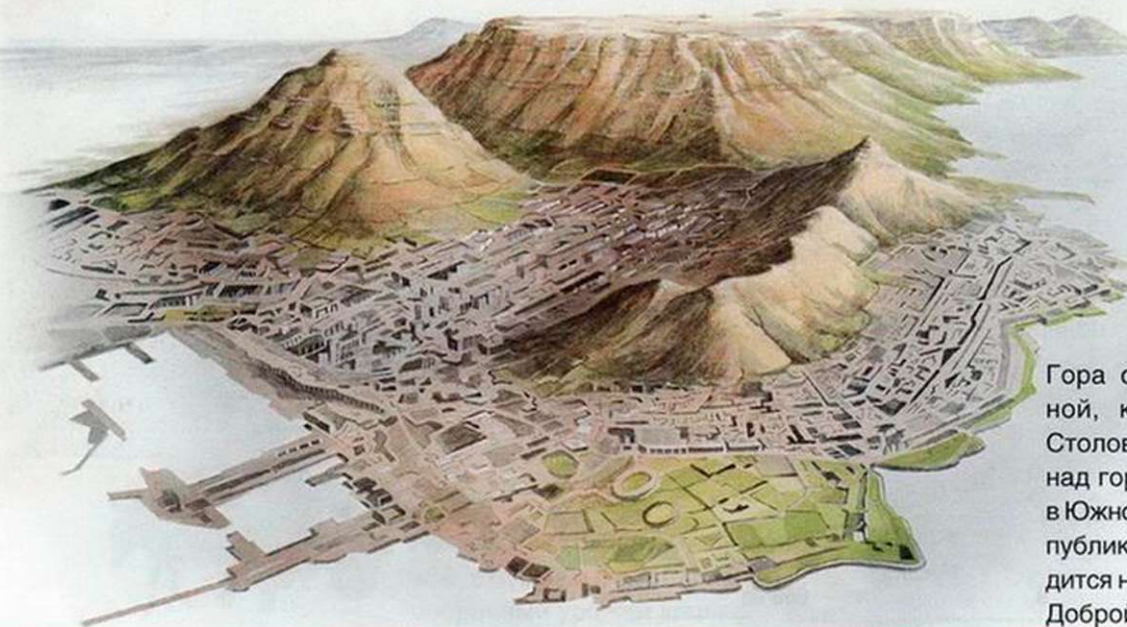
**Площадь:** 17,3 тыс. кв. км. **Население:** 985,3 тыс. ч.

**Столица:** Мбабане. **Языки:** английский и сисвати.

## ЮЖНО-АФРИКАНСКАЯ РЕСПУБЛИКА

**Площадь:** 1221 тыс. кв. км. **Население:** 43,4 млн ч.

**Столицы:** Претория и Кейптаун. **Языки:** африкаанс, английский, коса, зулу и сесото.



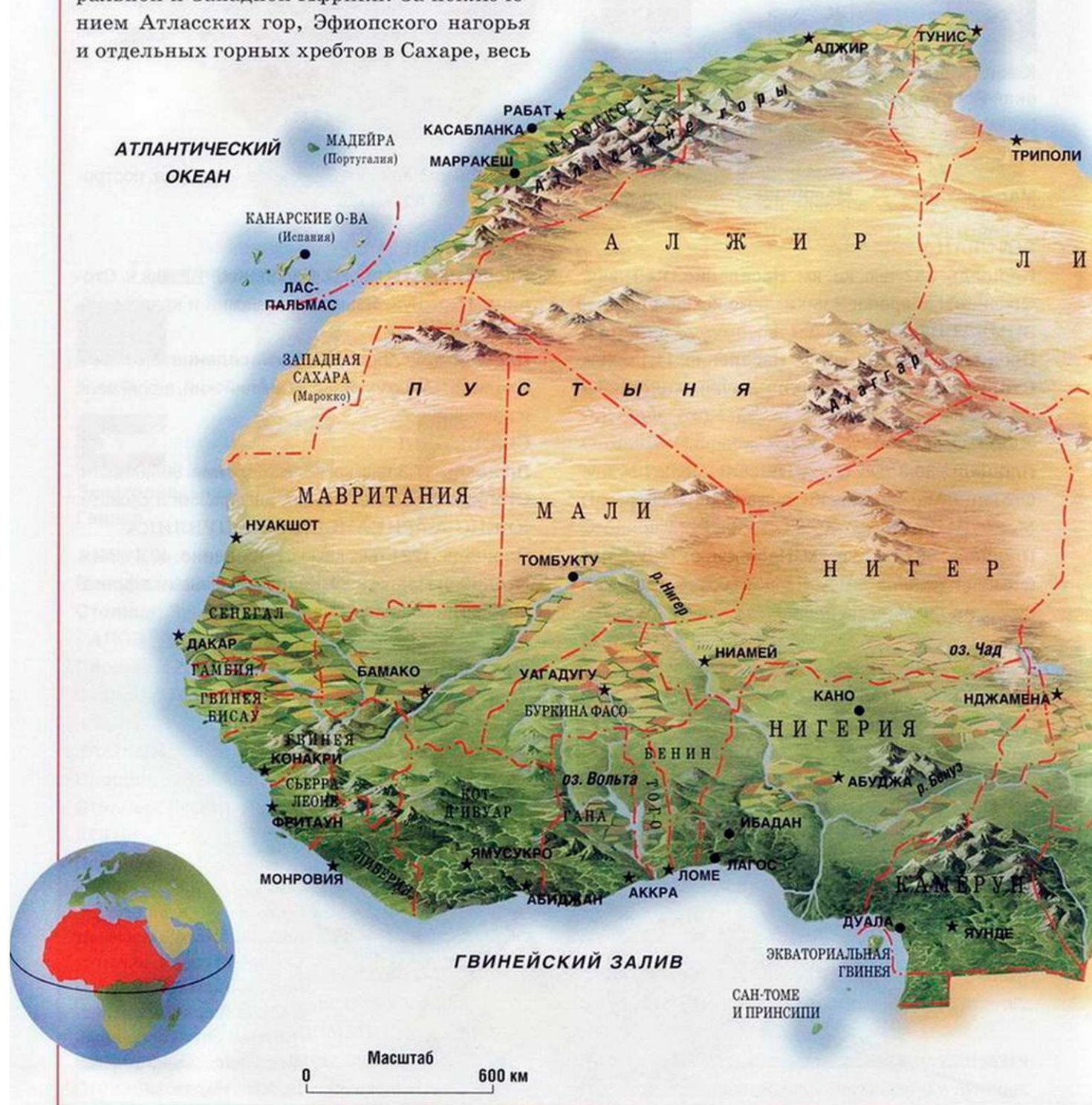
Гора с плоской вершиной, которую называют Столовой горой, высится над городом Кейптауном в Южно-Африканской Республике. Этот город находится неподалеку от мыса Добрая Надежды.

## Северная Африка

Северная часть Африки простирается от благодатного средиземноморского побережья через пески и саванны до лесов Центральной и Западной Африки. За исключением Атласских гор, Эфиопского нагорья и отдельных горных хребтов в Сахаре, весь

регион представляет собой возвышенную равнину.

На крайнем севере Африки прибрежные страны находятся в выгодном положении благодаря запасам нефти и газа. Кроме того,



в них развит туризм, производство текстиля и ковров.

В большинстве стран, расположенных к югу от Сахары, сельское хозяйство является главной отраслью экономики. Реки Нил, Нигер и Сенегал предоставляют столь необходимую для земледелия воду. Однако во многих странах, например в Мавритании и Мали, периодически случаются засухи.

В самых сухих районах скотоводы-кочевники в поисках хороших пастбищ перегоняют скот на огромные расстояния.

В Северной Африке живет множество разных народов. Конфликты между ними часто приводят к затяжным разрушительным войнам.

На западе Африки климат более влажный, там выращивают кофе, бананы, какао, арахис и цитрусовые. Долгие годы важным товаром для таких стран, как Кот-д'Ивуар, была древесина, но деревья вырубали так интенсивно, что теперь лесов почти не осталось.

Основное население Северной Африки живет в маленьких городках и деревеньках и производит столько продуктов питания и других товаров, сколько необходимо для собственных нужд. Многие люди в поисках работы едут в города.

Пастух из народности динка с юга Судана.



На повозке, запряженной ослom, в Буркина Фасо перевозят собранный урожай хлопка.

## Южная Африка

**Б**ольшая часть Центральной Африки занята бассейном реки Конго. Могучая река несет свои воды сквозь густые дождевые леса, где обитают редкие виды животных, например горная горилла, и множество птиц.

К югу и востоку лежат возвышенные равнины, где климат прохладнее и суше. В основном эти равнины представляют собой саванну, по которой бродят жирафы, слоны и львы. На юго-западе саванна сменяется раскаленной сухой пустыней. На востоке вдоль разлома в земной коре, называющегося Великой Риф-

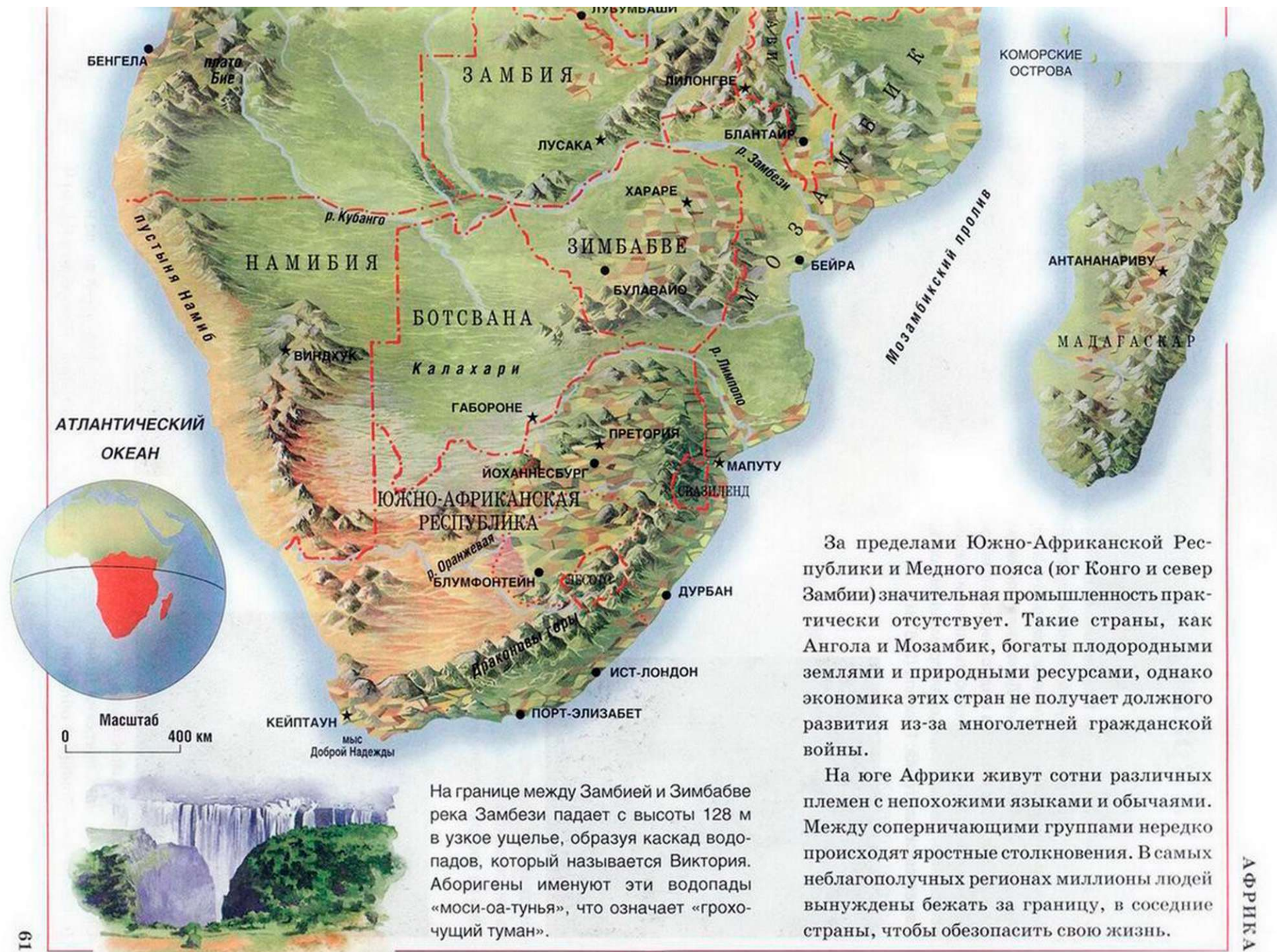
товой долиной, располагаются вулканические горы, глубокие горные долины и огромные озера.

Южная Африка богата природными ресурсами: нефтью, металлами (особенно медью и золотом) и алмазами. Поэтому добыча полезных ископаемых является здесь чрезвычайно важной отраслью экономики. В регионах, где преобладают саванны, устроены большие национальные заповедники, в которых дикая природа находится под защитой. Туризм там приносит немалую прибыль. На восточных плоскогорьях выращивают чай и кофе на экспорт, ради мяса и молока разводят скот.



Женщина из Мозамбика нанесла на кожу крем, изготовленный из перемолотой древесной коры, для защиты от солнца. До 1975 г. Мозамбик был португальской колонией, а затем получил независимость.





За пределами Южно-Африканской Республики и Медного пояса (юг Конго и север Замбии) значительная промышленность практически отсутствует. Такие страны, как Ангола и Мозамбик, богаты плодородными землями и природными ресурсами, однако экономика этих стран не получает должного развития из-за многолетней гражданской войны.

На юге Африки живут сотни различных племен с непохожими языками и обычаями. Между соперничающими группами нередко происходят яростные столкновения. В самых неблагоприятных регионах миллионы людей вынуждены бежать за границу, в соседние страны, чтобы обезопасить свою жизнь.

На границе между Замбией и Зимбабве река Замбези падает с высоты 128 м в узкое ущелье, образуя каскад водопадов, который называется Виктория. Аборигены именуют эти водопады «моси-оа-тунья», что означает «грохочущий туман».

# Украина

**Площадь:** 603,7 тыс. кв. км. **Население:** 49,8 млн ч.  
**Столица:** Киев. **Языки:** украинский и русский.  
**Вероисповедания:** православные, греко-католики, римо-католики, мусульмане. **Денежная единица:** гривня. **Ведущие отрасли индустрии:** металлургия, химическая промышленность, авиа- и машиностроение, легкая и пищевая промышленность.  
**Самая высокая точка:** Говерла (2061 м).




Харьков. Вид на площадь Конституции



Андреевская церковь на Андреевском спуске — один из прекраснейших уголков Киева



Вид на Успенский монастырь, Святые горы и р. Северский Донец (г. Святогорск Донецкой области)



Херсонес. Остатки базилики VI—X вв. до н. э. (г. Севастополь, Республика Крым)



Живописные берега р. Днепр  
близ Запорожья



В музее-заповеднике  
«Казацкие могилы»  
(с. Пляшева Ровенской обл.)



Лутск. Верхний замок  
(или замок Люберта)

Масштаб 1:4 500 000



ББК 26.18я6  
А91

Никакая часть данного издания не может быть скопирована или воспроизведена  
в любой форме без письменного разрешения издательства

Перевод с английского:  
«World Atlas (Children`s Illustrated Library)»  
by Claire Aston, Glentree Publishing Ltd., 2006, London, UK

Переводчик *Владимир Скоробогатов*  
Дизайнер обложки *Марина Евдокимова*

Науково-популярне видання  
Серія «Ілюстрована енциклопедія для дітей»

Научно-популярное издание  
Серия «Иллюстрированная энциклопедия для детей»

АСТОН Клер  
Атлас світу  
(російською мовою)

АСТОН Клар  
Атлас мира

Головний редактор *С. С. Скляр*  
Відповідальний за випуск *К. В. Новак*  
Редактор *І. М. Крамаренко*  
Художній редактор *М. В. Евдокимова*  
Технічний редактор *А. Г. Верьовкін*  
Коректор *О. Є. Шишацький*

Главный редактор *С. С. Скляр*  
Ответственный за выпуск *Е. В. Новак*  
Редактор *И. Н. Крамаренко*  
Художественный редактор *М. В. Евдокимова*  
Технический редактор *А. Г. Веревкин*  
Корректор *А. Е. Шишацкий*

Підписано до друку 16.08.2007. Формат 84x108/16.  
Друк офсетний. Гарнітура «Шкільна». Ум. друк. арк. 6,72.  
Дод. наклад 7000 прим. Зам. № 7437.

Подписано в печать 16.08.2007. Формат 84x108/16.  
Печать офсетная. Гарнитура «Школьная». Усл. печ. л. 6,72.  
Доп. тираж 7000 экз. Зак. № 7437.

Книжковий Клуб «Клуб Сімейного Дозвілля»  
Св. № 04059243Ю0017536 від 13.03.2000  
61140, Харків-140, просп. Гагаріна, 20а  
E-mail: cop@fkc-bookclub.com

ООО «Книжный клуб «Клуб семейного досуга»»  
308025, г. Белгород, ул. Сумская, 168

Віддруковано з готових діапозитивів у ТОВ «Фактор-Друк»  
м. Харків, вул. Саратовська, 51

Отпечатано с готовых диапозитивов  
в ООО «Фактор-Друк»  
г. Харьков, ул. Саратовская, 51

#### Астон К.

А91 Атлас мира: Пер. с англ. В. Скоробогатова. — Харьков: Книжный Клуб «Клуб Семейного Досуга»; Белгород: ООО «Книжный клуб «Клуб семейного досуга»», 2007. — 64 с.: ил. — (Иллюстрированная энциклопедия для детей).

ISBN 978-966-343-669-2 (серия).  
ISBN 978-966-343-762-0 (Украина).  
ISBN 978-5-9910-0158-8 (серия).  
ISBN 978-5-9910-0162-5 (Россия).  
ISBN 978-1-901323-26-9 (англ.).

ББК 26.18я6

ISBN 978-966-343-669-2 (серия)  
ISBN 978-966-343-762-0 (Украина) доп. тираж  
ISBN 978-5-9910-0158-8 (серия)  
ISBN 978-5-9910-0162-5 (Россия)  
ISBN 978-1-901323-26-9 (англ.)

© Orpheus Books Limited, 2006  
© Nemiro Ltd., издание на русском языке, 2007  
© Книжный Клуб «Клуб Семейного Досуга», перевод и художественное оформление, 2007  
© ООО «Книжный клуб «Клуб семейного досуга»», г. Белгород, 2007



- ✓ Столицы и флаги
- ✓ Площади стран Европы, Азии, Африки, Америки и Австралии
- ✓ Интересные факты из истории государств
- ✓ Сведения о культуре, быте и основных занятиях населения...

В очередном прекрасно иллюстрированном томе энциклопедии вы познакомитесь с географией различных уголков земного шара, с жизнью людей на бескрайних просторах севера и в тропических лесах, в многонаселенных городах и в далеких горных деревушках. Атлас станет незаменимым помощником юным читателям в школе и дома.

[www.ksdbook.ru](http://www.ksdbook.ru)

ISBN 978-5-9910-0162-5



9 785991 001625

[www.bookclub.ua](http://www.bookclub.ua)

ISBN 978-966-343-762-0



9 789663 437620